

# 陵墓石塔実測図目録

的場 匠平

陵墓石塔実測図（以下、石塔図と略称する）とは、昭和 10 年代に宮内省諸陵寮が調製した陵墓の実測図である。平成 30 年現在、書陵部陵墓課が保管しており、同課による陵墓の管理や調査・考証業務の遂行に活用されている。石塔図については、『陵墓地形図集成』の解題<sup>(1)</sup>や、角田文衛氏による能勢丑三（後述）の伝記<sup>(2)</sup>等と言及されているものの、その全容が一般に周知されているとはいえない。そこで、ここにその総目録と簡単な解説を示し、利用者の便を図りたいと思う。なお、解説中の「No.」は、目録の通し番号と対応している。また、本誌巻頭に、図面を数例掲載してあるので、適宜参照されたい。

## 石塔図の概要

石塔図は、石塔を墳塋主体とする陵墓の実測図である。昭和 13 年から同 17 年頃にかけて、京都府京都市内所在の陵と墓を中心に<sup>(3)</sup>、陵墓石塔 279 基分 264 枚の図面が調製され、そのすべてが現存する<sup>(4)</sup>。

図は、ケント紙にペンと毛筆で黒インクや墨を使用して描かれている。料紙の判型は大（L）・中（M）・小（S）の 3 種がある。L 判は 97.0 × 68.0cm で 15 枚、M 判は 72.8 × 54.6cm で 42 枚、S 判は 54.6 × 36.4cm で 207 枚あり、合計で 264 枚となる。1 枚につき 1 基を基本とするが、数基を 1 枚に収める図面もある。

整飾は、各図面間である程度統一されている。料紙の縁から 1 cm ほど内側に輪郭線を引き、輪郭線の外側にサイズ別番号印が押されている。料紙の右上には表題を記し、その下あるいは左下に「謹写」した年月日を記入する。また、料紙右下にはバースケールを配置する。料紙の裏面に所在地名が記された図面もあるが、同記載を欠くものも少なくない<sup>(5)</sup>。

各図面の中心をなすのは、石塔の正面・平面図である。正面図の縮尺はすべて 1/10 であるが、平面図の縮尺は 1/10、1/20、1/25、1/50 の 4 種がある。また、やや広域の略平面図や、原寸大で表された種子の図など、補足的な図を併載する図面も多い。なお、これらの図には、各部の法量が尺単位で書き込まれている。

## 石塔図調製事業の概要

石塔図調製事業は、昭和 13 年頃に始動した。石塔図調製の目的については、直接的に語る史料が見えず不明である。ただ、陵墓の管理業務を遂行するうえで、陵墓の形状を記録した図面が必要とされたことが、その主因であったことは想像にかたくない。また、事業開始直前の昭和 10 年頃には、諸陵寮が大正 8 年より進めていた陵墓地形図の調製という一大事業が完了している<sup>(6)</sup>。おそらく、陵墓地形図の完成を期に、同図の情報を補うものとして、石塔図の調製が企画されたものと推察される。

実測・製図作業は、泉涌寺旧境内地に所在する陵墓から始められた。昭和 13 年 1 月末頃に着手された陽光太上天皇陵の実測を皮切りとして、同兆域内の他の陵墓についても順次作業が進められ、同年 6 月までに 7 基分 7 枚の図面が完成している。

これら 7 基の実測・製図作業で中心的な役割を果たしたとみられるのが、能勢丑三である。能勢は、石造物の研究等で知られる建築・考古学者で、事業開始時点では京都帝国大学文学部教務嘱託の職にあった。同事業を開始するにあたり、諸陵寮は陵墓石塔の実測・製図の任に堪えうる人材を寮外に求め、建築学者の天沼俊一に紹介を依頼した。そこで天沼が推薦した人物が、能勢であったという<sup>(7)</sup>。

角田氏も述べているように、諸陵寮は能勢が調製した石塔図の精密さを評価していたが、作業の進捗度合いには不満を抱いていた<sup>(8)</sup>。諸陵寮は当初、月に 4～5 枚のペースでの調製を想定していたらしく<sup>(9)</sup>、それと比べると確かに計画よりも遅れが生じていたといえる。そこで、作業能率の向上を目的とした種々の対策が講じられることとなる。

最初に模索されたのが、実測・製図方法の簡略化である。同年の6月に作成されたとみられる「陵墓塔実測製図要項」<sup>(10)</sup>には、以下のような簡略化の具体案が示されている。

- ・実測…曲線部の実測点の削減。左右対称のものは片方のみ実測。同一形状の模様は標準とすべき1箇所のみ実測。石柵は1～2本の標準柱のみ実測。
- ・製図…「枠線」「縮尺図」を省略。線は細線で可とする。相輪の九輪の輪間距離と、各輪の厚さの記入を省略。梵字の位置の寸法記入を省略。正面以外の梵字縮図を省略。敷石組詳細図を省略。

これらがすべて実際に適用されたのかどうかは検証の余地があるが、このような簡略化が当該期に検討されていたことは間違いない。

もう一つの対策が、作業人員の拡充である。まず、同年7月頃より、事業開始当初から能勢を補助していた、京都帝国大学文学部生の近藤 豊が、一部図面の実測・製図担当者として史料上に姿を見せるようになる。同月に作業対象とされた石塔は、いずれも天皇の九重塔などと比べて小ぶりである。おそらく、単独でも容易に実測可能な小規模石塔を、能勢と近藤で分担することで、調製速度を速めようとしたのであろう。

さらに、同年8月以降には、実測・製図者が大幅に増員される。確認できる参加者は以下の通りである(50音順)。

伊東一信(京都高等工芸学校図案科学生)、河内一郎(同)、喜多村健二(同)、榊原庸平(同)、木庭光(同)、坂根健一郎(同)、篠崎 楨(同)、白木小三郎(京都高等工芸学校教員)、高橋誠行(三藤電機工場設計部、京都高等工芸学校卒業生)、広瀬邦太郎(四条畷高等女学校教諭、元京都高等工芸学校助教授)、真口恵夫(京都高等工芸学校図案科学生)、松宮政一(同)、室井考太(黒谷建築事務所員)、山崎 実(京都高等工芸学校助教授)

8月半ばには、天沼が推薦した室井が廬山寺内の石塔の実測に着手し、続いて同月下旬に能勢の知人であった山崎と、山崎の勤務校の学生3名が、相国寺内の石塔の実測を開始した<sup>(11)</sup>。その他の参加者の参加経緯および参加時期は不明であるが、みな京都高等工芸学校の関係者であるから、能勢・山崎の人脈を頼って集められたのであろう。そして、このような能率向上策が功を奏したのか、同年7月から翌14年10月までの間に、235枚もの図面の調製が完了している。

ところが、昭和14年の11月を境に、調製ペースは再び低調となり、完成した図面が皆無の月も多くなる。どうやらこの頃に、能勢がほぼ単独で実測・製図を進める作業体制に回帰するようである。また、これ以降には、京都市外所在の陵墓、特に鳥取・兵庫・岡山・静岡といった、京都市内から見て遠隔地に所在する陵墓の図面が調製されていることも注目される。同時期は、調製事業の方針における、大きな画期であったといえる。

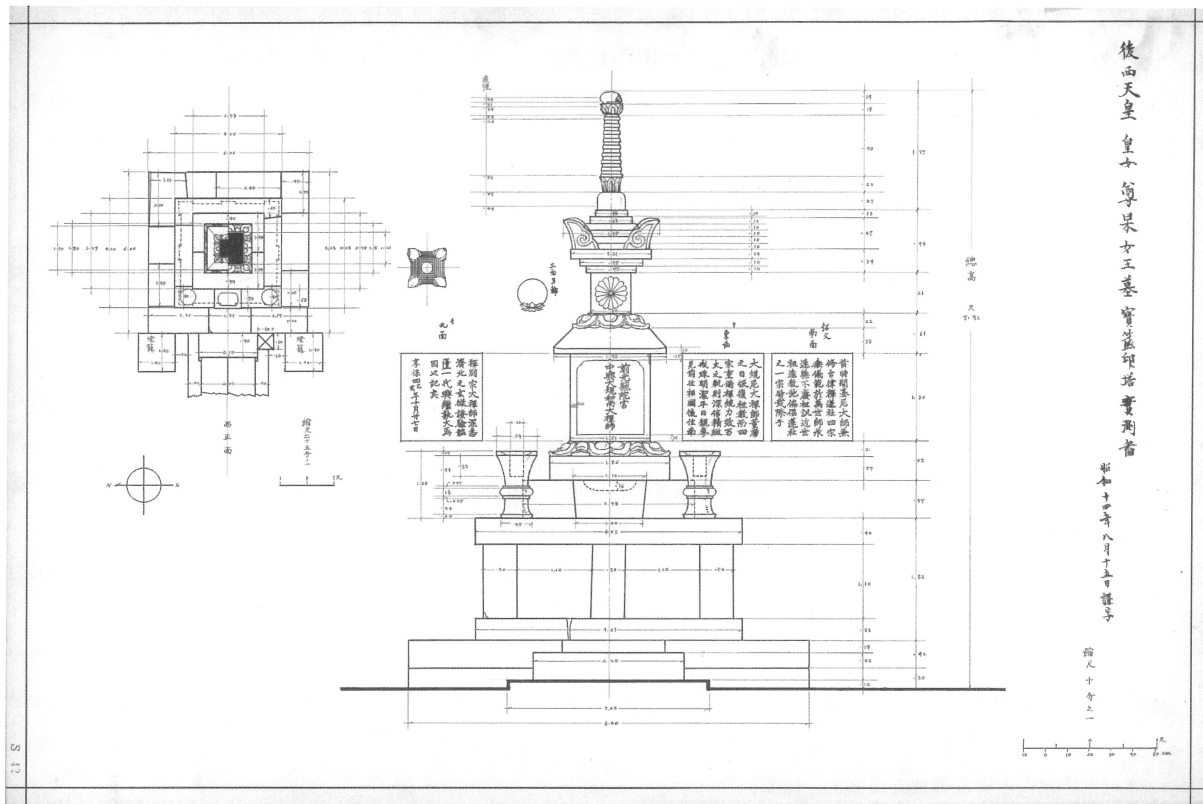
その後、昭和17年8月に完成した桃園天皇陵の図面(№250)を最後に、事業は終了したようである。昭和14年11月以降に完成した図面はわずか22枚で、結局、諸陵寮が管理する陵墓石塔の半数近くの図面が整備されなかったことになる。このような事業の停滞と途絶には、角田氏のいう時局の悪化等が関係しているものと思量されるが<sup>(12)</sup>、この間の経緯を明記する史料は管見に入らない。

## 石塔図の問題点

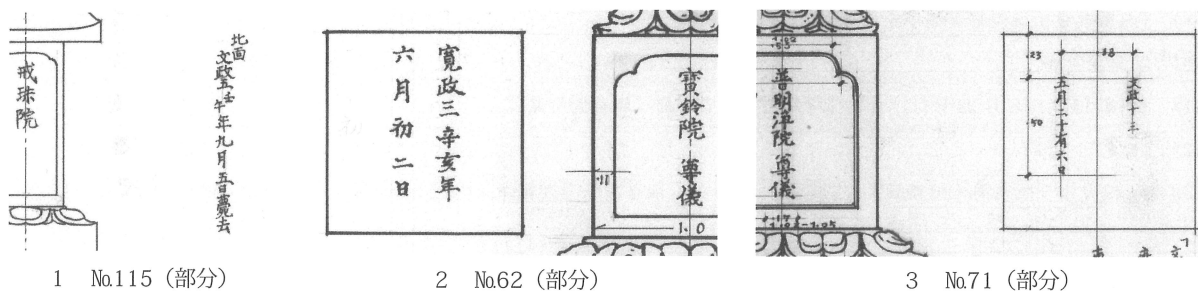
石塔図は、陵墓石塔を考古・建築・美術史的に研究するうえでの基礎的資料となりうるものといえる。ただし、同図を使用する際には、いくつか留意すべき点があるので、最後に述べておきたい。

**陵墓名・形状** 石塔図の表題に見える陵墓名・形状には、平成30年現在宮内庁で用いている呼称とは異なるものもある。

たとえば、№67(第1図)に描かれた尊皇女王墓の形状は、石塔図では「宝篋印塔」となっている。本石塔は、宝篋印塔と笠付き角柱状石塔が混交したような独特の形状を呈する。宝篋印塔のようにも見えないわけではないので、石塔図調製時点では宝篋印塔に分類していたのであろうが、この種の石塔について、現在宮内庁では「宝塔」と便宜的に呼称している。



第1図 後西天皇皇女 尊皇女王墓 宝篋印塔 実測図 (No.67)



第2図 石塔図における石塔側面・背面銘文の表示例

なお、後掲の目録には、図面記載の表題に加え、宮内庁書陵部編『陵墓要覧』第6版における陵墓名と形状の呼称を、参考までに併記しておいた。

**図面未調製石塔の存在** 昭和初期における石塔図の調製事業は、すべての陵墓石塔の図面を完成することなく終結した。そのため、同一兆域内の石塔のうち、一部石塔の図だけが未調製という箇所もある。たとえば、泉涌寺境内にある月輪陵域内の石塔の場合、35基中の11基分が調製されていない。

これら石塔図未調製石塔については、陵墓課が平成8年度より写真測量の技法による実測図の調製を進めている。各年度の対象陵墓については『書陵部紀要』で順次公表しているので<sup>(13)</sup>、参照されたい。

**仕様の不統一** 前述したように、石塔図の実測・製図方針は時期によって相違がある。また、実測・製図者も図面ごとに異なっている。そのため、必然的に図面間で統一感を欠く部分が生じている。

一例として、石塔の側面や背面に刻まれた銘文の図化方法を挙げておく。No. 115では宝塔塔身北面の銘文を、正面図の右側に記入しているが、北面のどの辺りに刻字されているか不明であるうえに、縮尺も考慮されていないように見える（第2図-1）。したがって、同銘文について同図からは、文字列以外の情報を読み取ることができない。これに対し、No. 62・71では刻字面の輪郭を描くことで、各面における銘文の位置が示

されている（第2図—2・3）。特にNo.71にいたっては、刻字面の輪郭と銘文との位置関係等を示す数値が書き込まれており、実測値に基づき銘文を厳密に図内に配置していることがよくわかる（第2図—3）。このように、仕様の不統一ゆえに各図面から得られる情報の質・量に差が生じていることは、同図の利用上、特に注意を要する点であるといえる。

#### 註

- (1) 宮内庁書陵部陵墓課「陵墓地形図の概要—序文にかえて—」（同編『陵墓地形図集成〈縮小版〉』、学生社、2014年。初出1999年）16頁。
- (2) 角田文衛「能勢丑三略伝」（同編『考古学京都学派』、雄山閣出版、1994年。初出1987年）。
- (3) 全図面中、峯宮塔の図面（No.5）だけが陵でも墓でもない石塔を描いたものとなっている。実は現在の図面に記された表題は後に修正されたもので、もとは「東山天皇皇曾孫<sup>(マ)</sup>健宮墓宝塔実測図」とあったことが、陵墓調査室が昭和41年に作成した石塔図の複写物から判明する。建宮墓と峯宮塔は隣接して存在し、形状も酷似するから、おそらく実測者が、峯宮塔を建宮墓と誤認してしまったために、1枚だけ陵と墓以外の図面が混入することになったのであろう。
- (4) 同事業の過程では陵墓石塔以外に、「妙智院近傍御石塔 宝篋印塔」の図面も調製されているが（昭和15年2月24日付け月輪発第90号「御石塔実測図面送付ノ件」（陵墓課所蔵）等）、これについては現存しないようである。
- (5) 昭和13年8月に、図面裏面に所在地を記入するよう諸陵寮から指示があった（（昭和13年）8月20日付け諸陵寮会計掛山田属書簡（月輪受第1163号。陵墓課所蔵））。これ以降に調製された図面のほとんどが、裏面に所在地名記載を有するのはそのためであろう。
- (6) 註（1）宮内庁書陵部陵墓課論文、15頁。
- (7) 註（2）角田論文、116頁。
- (8) 註（2）角田論文、116頁。（昭和13年）8月2日付け諸陵寮庶務課長矢島正昭書簡（陵墓課所蔵）。
- (9) 「月輪部泉山御陵墓実測予定」（陵墓課所蔵）。
- (10) 陵墓課所蔵。
- (11) （昭和13年）8月22日付け月輪部陵墓監宮野安書簡（陵墓課所蔵）。
- (12) 註（7）と同。
- (13) 第49号は「陵墓関係調査概要」、第50～52号は「陵墓関係調査報告」、第53号以降は「彙報」で紹介されている。

## 陵墓石塔実測図目録

### 凡例

- 1 本目録は、宮内庁書陵部が保管する陵墓石塔実測図の総目録である。
- 2 配列は、宮内庁書陵部陵墓課編『陵墓地形図集成〈縮小版〉』（学生社、2014年）に倣い、原則所在地域順とした。ただし、所在地域を同じくする陵墓の図面については、同書収載「陵墓等所在地一覧」（374～398頁）の陵墓等の順、すなわち被葬者の没年次順に配列した。
- 3 図名は、各図面記載の表題によった。ただし、漢字は原則常用字体に改め、読みやすいよう適宜改行やスペースの挿入を行った。
- 4 調製年月日は、各図面記載の謄写年月日によった。
- 5 陵墓名・形状の欄には、宮内庁書陵部編『陵墓要覧』第6版（2012年）記載の陵墓名および陵墓の形状（括弧内）を示した。
- 6 所在地の欄には、京都府京都市内所在石塔の図面であれば区名以下、それ以外の図面であれば府県名以下を示した。
- 7 陵墓地形図の欄には、『陵墓地形図集成〈縮小版〉』収載「陵墓等所在地一覧」の図面番号および同書における各地形図の掲載頁（括弧内）を示した。

番号	別 番 号	図 名	調製年月日	陵墓名・形状	所 在 地	陵 墓 地 形 図
1	S206	後醍醐天皇皇子 宗良親王墓 宝篋印塔 実測図	昭和16. 11. 16	宗良親王墓 (宝篋印塔)	静岡県浜松市北区 引佐町井伊谷 井 伊谷宮内	28(56)
2	S207	後醍醐天皇皇子 元選王墓 無方塔 実測図	昭和16. 11. 14	元選王墓 (方形堂・無縫塔)	静岡県浜松市北区 引佐町奥山 方広 寺内	29(57)
3	L15	後鳥羽天皇 大原陵 十三重塔 実測図	昭和15. 6. 20	後鳥羽天皇大原陵 (十三重塔)	左京区大原勝林院 町	43(71)
4	S199	後西天皇皇子 義延親王墓 無方塔 実測図	昭和15. 8. 20	義延親王墓 (無縫塔)	左京区岩倉上蔵町 実相院宮墓地	47(75)
5	S201	霊元天皇皇子 峯宮塔 宝塔 実測図	昭和15. 8. 30	峯宮塔 (宝塔)		
6	S200	後伏見天皇十五世皇孫 義周親王墓 無方塔 実測図	昭和15. 6. 30	義周親王墓 (無縫塔)		
7	S192	後陽成天皇皇子 道周親王墓 宝塔 実測図	昭和14. 7. 10	道周親王墓 (宝塔)	左京区北白川地蔵 谷町 聖護院宮墓 地	50(78)
8	S193	後陽成天皇皇子 道晃親王墓 無方塔 実測図	昭和14. 9. 2	道晃親王墓 (無縫塔)		
9	S194	後西天皇皇子 道祐親王墓 無方塔 実測図	昭和14. 7. 14	道祐親王墓 (無縫塔)		
10	S195	後西天皇皇子 道尊親王墓 無方塔 実測図	昭和14. 9. 4	道尊親王墓 (無縫塔)		
11	S186	後伏見天皇十五世皇孫 道承親王墓 無方塔 実測図	昭和14. 9. 28	道承親王墓 (無縫塔)	左京区北白川丸山 町 聖護院宮墓地	51(79)
12	S187	霊元天皇皇孫 増賞親王墓 無方塔 実測図	昭和14. 7. 12	増賞親王墓 (無縫塔)		
13	S188	中御門天皇皇子 忠誉親王墓 無方塔 実測図	昭和14. 9. 26	忠誉親王墓 (無縫塔)		

番号	別 番 号	図 名	調製年月日	陵墓名・形状	所在地	陵墓 地形図
14	S189	東山天皇皇曾孫 盈仁親王墓 無方塔 実測図	昭和14. 7. 6	盈仁親王墓 (無縫塔)		
15	S190	後伏見天皇十八世皇孫 万寿宮墓 宝篋印塔 実測図	昭和14. 8. 5	万寿宮墓 (宝篋印塔)	左京区北白川丸山 町 聖護院宮墓地	51(79)
16	S191	後伏見天皇十九世皇孫 嘉言親王墓 多宝塔 実測図	昭和14. 8. 8	嘉言親王墓 (多宝塔)		
17	S196	後西天皇皇女 香久宮墓 宝篋印塔 実測図	昭和14. 10. 14	香久宮墓 (宝篋印塔)		
18	S197	後西天皇皇女 満宮墓 宝篋印塔 実測図	昭和14. 10. 12	満宮墓 (宝篋印塔)	左京区田中門前町 知恩寺内	54(82)
19	S198	後西天皇皇女 涼月院墓 宝篋印塔 実測図	昭和14. 10. 10	涼月院墓 (宝篋印塔)		
20	S185	後西天皇皇女 常宮墓 宝篋印塔 実測図	昭和13. 11. 16	常宮墓 (宝篋印塔)	左京区浄土寺真如 町 真如堂墓地内	59(87)
21	S182	後西天皇皇女 宗栄女王墓 無方塔 実測図	昭和13. 10. 30	宗栄女王墓 (無縫塔)		
22	S183	後伏見天皇十五世皇孫女 宗真女王墓 無方塔 実測図	昭和13. 10. 29	宗真女王墓 (無縫塔)	左京区鹿ヶ谷桜谷 町 靈鑑寺宮墓地	63(91)
23	S184	東山天皇皇曾孫女 宗恭女王墓 無方塔 実測図	昭和13. 10. 28	宗恭女王墓 (無縫塔)		
24	S180	後伏見天皇十八世皇孫女 宗諄女王墓 無方塔 実測図	昭和13. 11. 9	宗諄女王墓 (無縫塔)	左京区南禪寺北ノ 坊町	64(92)
25	M42	後水尾天皇皇女 顯子内親王墓 宝篋印塔 実測図	昭和13. 10. 27	昭子内親王墓 (宝篋印塔)	左京区南禪寺北ノ 坊町 光雲寺内	65(93)
26	S181	後伏見天皇二十世皇孫女 飛呂子女王墓 五輪塔 実測図	昭和13. 11. 1	飛呂子女王墓 (五輪塔)	左京区南禪寺北ノ 坊町 光雲寺内久 邇宮墓地	66(94)
27	S2	後伏見天皇十二世皇孫女 聖笠女王墓 無方塔 実測図 後陽成天皇皇女 聖興女王墓 五輪塔 実測図	昭和14. 3. 31	聖笠女王墓 (無縫塔) 聖興女王墓 (五輪塔)		
28	S1	後伏見天皇十一世皇孫女 聖久女王墓 無方塔 実測図 後奈良天皇皇女 聖秀女王墓 無方塔 実測図 後伏見天皇十二世皇孫女 聖崇女王墓 無方塔 実測図	昭和14. 3. 28	聖久女王墓 (無縫塔) 聖秀女王墓 (無縫塔) 聖崇女王墓 (無縫塔)	北区紫野大徳寺町 大徳寺養徳院内曇 華院宮墓地	71(99)
29	S3	後西天皇皇女 聖安女王墓 無方塔 実測図	昭和14. 4. 13	聖安女王墓 (無縫塔)		
30	S4	東山天皇皇女 聖祝女王墓 無方塔 実測図	昭和14. 3. 29	聖祝女王墓 (無縫塔)		
31	S6	光格天皇皇女 聖清女王墓 宝篋印塔 実測図	昭和14. 4. 17	聖清女王墓 (宝篋印塔)		

番号	別番号	図名	調製年月日	陵墓名・形状	所在地	陵墓地形図
32	S5	中御門天皇皇女 聖珊女王墓 無方塔 実測図	昭和14. 4. 20	聖珊女王墓 (無縫塔)	北区紫野大徳寺町 大徳寺養徳院内曇 華院宮墓地	71(99)
33	S7	後陽成天皇皇子 好仁親王墓 宝塔 実測図	昭和14. 4. 28	好仁親王墓 (二重塔・石碑)	北区紫野大徳寺町 大徳寺龍光院内有 栖川宮墓地	72(100)
34	S8	後西天皇女御 明子女王墓 宝塔 実測図	昭和14. 4. 28	明子女王墓 (二重塔・石碑)		
35	S9	後西天皇皇女 誠子内親王墓 宝篋印塔 実測図	昭和14. 4. 28	誠子内親王墓 (宝篋印塔)		
36	S10	後西天皇皇子 幸仁親王墓 宝篋印塔 実測図	昭和14. 3. 30	幸仁親王墓 (宝篋印塔)		
37	S11	後西天皇皇女 瑞光女王墓 無方塔 実測図	昭和14. 2. 22	瑞光女王墓 (無縫塔)		
38	S12	後西天皇皇孫 正仁親王墓 宝篋印塔 実測図	昭和14. 3. 30	正仁親王墓 (宝篋印塔)		
39	S13	靈元天皇皇孫 律宮墓 宝篋印塔 実測図	昭和14. 4. 30	律宮墓 (宝篋印塔)		
40	S14	靈元天皇皇孫 音仁親王墓 宝篋印塔 実測図	昭和14. 4. 30	音仁親王墓 (宝篋印塔)		
41	S15	靈元天皇皇子 職仁親王墓 宝篋印塔 実測図	昭和14. 5. 15	職仁親王墓 (宝篋印塔)		
42	S16	靈元天皇皇子 職仁親王妃 淳子墓 宝篋印塔 実測図	昭和14. 3. 30	淳子墓 (宝篋印塔)		
43	S17	靈元天皇皇曾孫 高貴宮墓 宝篋印塔 実測図	昭和14. 2. 28	高貴宮墓 (宝篋印塔)		
44	S18	靈元天皇皇孫女 職子女王墓 宝篋印塔 実測図	昭和14. 2. 28	職子女王墓 (宝篋印塔)		
45	S19	靈元天皇皇曾孫女 繁宮墓 宝篋印塔 実測図	昭和14. 2. 28	繁宮墓 (宝篋印塔)		
46	S20	靈元天皇皇曾孫女 幾宮墓 宝篋印塔 実測図	昭和14. 2. 28	幾宮墓 (宝篋印塔)		
47	S21	靈元天皇皇曾孫女 弥宮墓 宝篋印塔 実測図	昭和14. 5. 15	弥宮墓 (宝篋印塔)		
48	S22	靈元天皇皇曾孫 綽宮墓 宝篋印塔 実測図	昭和14. 5. 30	綽宮墓 (宝篋印塔)		
49	S23	靈元天皇皇曾孫 万信宮墓 宝篋印塔 実測図	昭和14. 5. 30	万信宮墓 (宝篋印塔)		
50	S24	靈元天皇皇孫 織仁親王妃 福子墓 宝篋印塔 実測図	昭和14. 5. 30	福子墓 (宝篋印塔)		
51	S25	靈元天皇皇曾孫女 熙子女王墓 宝篋印塔 実測図	昭和14. 4. 15	熙子女王墓 (宝篋印塔)		
52	S26	靈元天皇皇曾孫 韶仁親王妃 宣子女王墓 無方塔 実測図	昭和15. 9. 30	宣子女王墓 (無縫塔)		

番号	別 番 号	図 名	調製年月日	陵墓名・形状	所在地	陵墓 地形図		
53	S28	後花園天皇典侍 嘉楽門院藤原信子墓 宝篋印塔 実測図	昭和13. 12. 20	嘉楽門院 藤原信子墓 (宝篋印塔)	上京区般舟院前町 般舟院陵域内	87(115)		
54	S27	後土御門天皇典侍 贈皇太后 朝子 般舟院陵 宝塔 実測図	昭和13. 12. 26	贈皇太后朝子 般舟院陵 (宝幢塔)				
55	S29	後土御門天皇皇子 尊伝親王墓 無方塔 実測図	昭和14. 5. 29	尊伝親王墓 (無縫塔)				
56	S30	後柏原天皇典侍 豊楽門院藤原藤子墓 宝篋印塔 実測図	昭和14. 5. 29	豊楽門院 藤原藤子墓 (宝篋印塔)				
57	S31	後水尾天皇皇子 高仁親王墓 宝篋印塔 実測図	昭和14. 5. 28	高仁親王墓 (宝篋印塔)				
58	S32	後水尾天皇皇女 菊宮墓 宝篋印塔 実測図	昭和14. 6. 22	菊宮墓 (宝篋印塔)				
59	S33	後西天皇皇女 女二宮墓 宝篋印塔 実測図	昭和13. 12. 25	女二宮墓 (宝篋印塔)				
60	S34	後光明天皇皇女 孝子内親王墓 宝篋印塔 実測図	昭和14. 6. 22	孝子内親王墓 (宝篋印塔)				
61	S35	桜町天皇皇女 盛子内親王墓 宝篋印塔 実測図	昭和13. 12. 22	盛子内親王墓 (宝篋印塔)				
62	S36	光格天皇皇子 礼仁親王墓 宝篋印塔 実測図	昭和14. 6. 8	礼仁親王墓 (宝篋印塔)				
63	S37	光格天皇皇女 寿賀宮墓 宝篋印塔 実測図	昭和14. 5. 28	寿賀宮墓 (宝篋印塔)				
64	S39	後陽成天皇皇女 尊英女王墓 五輪塔 実測図	昭和13. 12. 23	尊英女王墓 (五輪塔)			上京区行衛町 華 開院内光照院宮墓 地	89(117)
65	S40	後陽成天皇皇女 尊蓮女王墓 五輪塔 実測図	昭和13. 12. 21	尊蓮女王墓 (五輪塔)				
66	S41	後陽成天皇皇女 尊清女王墓 実測図	昭和14. 8. 20	尊清女王墓 (無縫塔)				
67	S42	後西天皇皇女 尊泉女王墓 宝篋印塔 実測図	昭和14. 8. 15	尊泉女王墓 (宝塔)				
68	S43	靈元天皇皇孫女 尊梁女王墓 無方塔 実測図	昭和14. 8. 10	尊梁女王墓 (無縫塔)				
69	S44	中御門天皇皇女 尊乘女王墓 無方塔 実測図	昭和14. 8. 15	尊乘女王墓 (無縫塔)				
70	S38	後伏見天皇典侍 崇賢門院藤原仲子墓 宝塔 実測図  後伏見天皇皇曾孫 後円融天皇妃 巖子墓 五輪塔 実測図	昭和13. 12. 24	後光厳天皇後宮 崇賢門院 藤原仲子墓 (宝塔・宝塔)  通陽門院 藤原巖子墓 (五輪塔)				
71	S178	光格天皇皇女 永潤女王墓 宝篋印塔 実測図	昭和14. 6. 30	永潤女王墓 (宝篋印塔)	上京区鶴山町 大 歎喜寺内大聖寺宮 墓地	90(118)		
72	S179	後陽成天皇皇子 高雲院墓 宝塔 実測図	昭和14. 10. 21	高雲院墓 (宝塔)	上京区鶴山町 十 念寺墓地内	91(119)		

番号	区分 番号	図名	調製年月日	陵墓名・形状	所在地	陵墓 地形図
73	S116	後伏見天皇五世皇孫 貞常親王墓 五輪塔 実測図	昭和13.8.9	貞常親王墓 (五輪塔)	上京区相国寺門前 町 相国寺内伏見 宮墓地	92(120)
74	S117	後伏見天皇六世皇孫 邦高親王墓 五輪塔 実測図	昭和13.8.20	邦高親王墓 (五輪塔)		
75	S119	後伏見天皇八世皇孫 邦輔親王墓 五輪塔 実測図	昭和13.8.7	邦輔親王墓 (五輪塔)		
76	S120	後伏見天皇九世皇孫 貞康親王墓 五輪塔 実測図	昭和13.8.8	貞康親王墓 (五輪塔)		
77	S118	後伏見天皇七世皇孫 貞敦親王墓 五輪塔 実測図	昭和13.8.9	貞敦親王墓 (五輪塔)		
78	S121	後伏見天皇十世皇孫 邦房親王墓 五輪塔 実測図	昭和13.8.16	邦房親王墓 (五輪塔)		
79	S123	後伏見天皇十二世皇孫 邦尚親王墓 宝篋印塔 実測図	昭和13.8.23	邦尚親王墓 (宝篋印塔)		
80	S122	後伏見天皇十一世皇孫 貞清親王墓 宝篋印塔 実測図	昭和13.9.1	貞清親王墓 (宝篋印塔)		
81	S124	後伏見天皇十二世皇孫 邦道親王墓 宝篋印塔 実測図	昭和13.8.23	邦道親王墓 (宝篋印塔)		
82	S128	後伏見天皇十四世皇孫女 正宮墓 宝篋印塔 実測図	昭和13.8.25	正宮墓 (宝篋印塔)		
83	S125	後伏見天皇十三世皇孫 貞致親王墓 無方塔 実測図	昭和13.8.10	貞致親王墓 (無縫塔)		
84	S129	後伏見天皇十五世皇孫女 明宮墓 宝塔 実測図	昭和13.8.24	明宮墓 (宝塔)		
85	M30	後伏見天皇十四世皇孫 邦永親王妃 福子内親王墓 三重塔 実測図	昭和13.8.25	福子内親王墓 (三重塔)		
86	M29	後伏見天皇十四世皇孫 邦永親王墓 三重塔 実測図	昭和13.9.11	邦永親王墓 (三重塔)		
87	S133	後伏見天皇十六世皇孫女 豊子女王墓 宝塔 実測図	昭和13.8.22	豊子女王墓 (宝塔)		
88	S127	後伏見天皇十四世皇孫女 致子女王墓 宝塔 実測図	昭和13.8.23	致子女王墓 (宝幢塔)		
89	S134	後伏見天皇十六世皇孫女 祺子女王墓 宝塔 実測図	昭和13.8.20	祺子女王墓 (宝塔)		
90	S132	後伏見天皇十六世皇孫女 猷子女王墓 宝塔 実測図	昭和13.8.21	猷子女王墓 (宝塔)		
91	S130	後伏見天皇十六世皇孫 雄香宮墓 宝塔 実測図	昭和13.8.20	雄香宮墓 (宝塔)		
92	S131	後伏見天皇十六世皇孫 万数宮墓 宝塔 実測図	昭和13.8.21	万数宮墓 (宝塔)		
93	S135	後伏見天皇十六世皇孫女 益子女王墓 宝塔 実測図	昭和13.8.24	益子女王墓 (宝塔)		

番号	別 番 号	図 名	調製年月日	陵墓名・形状	所在地	陵墓 地形図
94	M31	後伏見天皇十五世皇孫 貞建親王墓 三重塔 実測図	昭和13. 10. 5	貞建親王墓 (三重塔)	上京区相国寺門前 町 相国寺内伏見 宮墓地	92(120)
95	M32	後伏見天皇十五世皇孫 貞建親王妃 秋子内親王墓 三重塔 実測図	昭和13. 8. 23	秋子内親王墓 (三重塔)		
96	M35	後伏見天皇十六世皇孫 邦忠親王墓 三重塔 実測図	昭和14. 1. 31	邦忠親王墓 (三重塔)		
97	M36	桃園天皇皇子 貞行親王墓 三重塔 実測図	昭和13. 9. 25	貞行親王墓 (三重塔)		
98	S138	後伏見天皇十七世皇孫女 鉉宮墓 五輪塔 実測図	昭和13. 12. 28	鉉宮墓 (五輪塔)		
99	S137	後伏見天皇十七世皇孫女 利宮墓 宝塔 実測図	昭和13. 8. 8	利宮墓 (宝塔)		
100	S139	後伏見天皇十七世皇孫女 艷宮墓 宝塔 実測図	昭和13. 8. 5	艷宮墓 (宝塔)		
101	S136	後伏見天皇十七世皇孫 佐保宮墓 宝塔 実測図	昭和13. 8. 12	佐保宮墓 (宝塔)		
102	S140	後伏見天皇十七世皇孫女 章宮墓 宝塔 実測図	昭和13. 8. 21	章宮墓 (宝塔)		
103	S142	後伏見天皇十七世皇孫女 好宮墓 宝塔 実測図	昭和13. 8. 22	好宮墓 (宝塔)		
104	S143	後伏見天皇十七世皇孫女 百宮墓 宝塔 実測図	昭和13. 8. 18	百宮墓 (宝塔)		
105	S141	後伏見天皇十七世皇孫女 繁宮墓 宝塔 実測図	昭和13. 8. 4	繁宮墓 (宝塔)		
106	M33	後伏見天皇十六世皇孫 邦頼親王墓 三重塔 実測図	昭和13. 9. 18	邦頼親王墓 (三重塔)		
107	S144	後伏見天皇十八世皇孫 普照院墓 宝塔 実測図	昭和13. 8. 12	普照院墓 (宝塔)		
108	S145	後伏見天皇十八世皇孫 清観院墓 宝塔 実測図	昭和13. 8. 18	清観院墓 (宝塔)		
109	S153	後伏見天皇十八世皇孫女 喜之宮墓 宝塔 実測図	昭和13. 8. 21	喜之宮墓 (宝塔)		
110	S154	後伏見天皇十八世皇孫女 陳宮墓 宝塔 実測図	昭和13. 8. 21	陳宮墓 (宝塔)		
111	S146	後伏見天皇十八世皇孫 千嘉宮墓 宝塔 実測図	昭和13. 8. 6	千嘉宮墓 (宝塔)		
112	S147	後伏見天皇十八世皇孫 苞宮墓 宝塔 実測図	昭和13. 8. 22	苞宮墓 (宝塔)		
113	S155	後伏見天皇十八世皇孫 和宮墓 宝塔 実測図	昭和13. 8. 21	後伏見天皇18世 皇孫女 和宮墓 (宝塔)		
114	S148	後伏見天皇十八世皇孫 煥宮墓 宝塔 実測図	昭和13. 8. 21	煥宮墓 (宝塔)		

番号	別番号	図名	調製年月日	陵墓名・形状	所在地	陵墓地形図
115	S156	後伏見天皇十八世皇孫女 戒珠院墓 宝塔 実測図	昭和13.8.21	戒珠院墓 (宝塔)	上京区相国寺門前 町 相国寺内伏見 宮墓地	92(120)
116	S149	後伏見天皇十八世皇孫 佐那宮墓 宝塔 実測図	昭和13.8.22	佐那宮墓 (宝塔)		
117	S157	後伏見天皇十八世皇孫女 正宮墓 宝塔 実測図	昭和13.8.21	正宮墓 (宝塔)		
118	S150	後伏見天皇十八世皇孫 証妙楽院墓 宝塔 実測図	昭和13.8.24	証妙楽院墓 (宝塔)		
119	S158	後伏見天皇十八世皇孫女 泰宮墓 宝塔 実測図	昭和13.8.12	泰宮墓 (宝塔)		
120	S159	後伏見天皇十八世皇孫女 福宮墓 宝塔 実測図	昭和13.8.18	福宮墓 (宝塔)		
121	M38	後伏見天皇十七世皇孫 貞敬親王妃 輝子内親王墓 三重塔 実測図	昭和13.9.11	輝子墓 (三重塔)		
122	M34	後伏見天皇十六世皇孫 邦頼親王妃 昌子墓 三重塔 実測図	昭和13.9.4	昌子墓 (三重塔)		
123	S151	後伏見天皇十八世皇孫 漸学院墓 宝塔 実測図	昭和13.8.8	漸学院墓 (宝塔)		
124	S162	後伏見天皇十八世皇孫女 芳宮墓 宝塔 実測図	昭和13.8.15	芳宮墓 (宝塔)		
125	S152	後伏見天皇十八世皇孫女 師子女王墓 三重ノ塔 実測図	昭和13.8.25	師子女王墓 (三重塔)		
126	M37	後伏見天皇十七世皇孫 貞敬親王墓 三重塔 実測図	昭和13.9.18	貞敬親王墓 (三重塔)		
127	S164	後伏見天皇十九世皇孫 愛宮墓 宝塔 実測図	昭和13.8.2	愛宮墓 (宝塔)		
128	S165	後伏見天皇十九世皇孫女 録子女王墓 三重塔 実測図	昭和13.8.8	録子女王墓 (三重塔)		
129	S167	後伏見天皇十九世皇孫女 嘉世宮墓 宝塔 実測図	昭和13.7.28	嘉世宮墓 (宝塔)		
130	S168	後伏見天皇十九世皇孫女 利宮墓 宝塔 実測図	昭和13.7.28	利宮墓 (宝塔)		
131	S173	後伏見天皇二十世皇孫女 見喜宮墓 宝塔 実測図	昭和13.7.28	見喜宮墓 (宝塔)		
132	S171	後伏見天皇廿世皇孫 徳宮墓 宝塔 実測図	昭和13.8.1	徳宮墓 (宝塔)		
133	S169	後伏見天皇十九世皇孫女 歓楽院墓 宝塔 実測図	昭和13.8.15	歓楽院墓 (宝塔)		
134	M40	後伏見天皇十九世皇孫 貞教親王妃 積子墓 三重塔 実測図	昭和14.1.20	積子墓 (三重塔)		
135	S174	後伏見天皇廿世皇孫女 理宮墓 宝塔 実測図	昭和13.8.3	理宮墓 (宝塔)		

番号	形状別 番号	図名	調製年月日	陵墓名・形状	所在地	陵墓 地形図
136	M39	後伏見天皇十九世皇孫 貞教親王墓 三重塔 実測図	昭和13.9.4	貞教親王墓 (三重塔)	上京区相国寺門前 町、相国寺内伏見 宮墓地	92(120)
137	S170	後伏見天皇十九世皇孫女 多明宮墓 宝塔 実測図	昭和13.7.31	多明宮墓 (宝塔)		
138	M41	後伏見天皇十九世皇孫 貞教親王妃 明子墓 三重塔 実測図	昭和13.9.4	明子墓 (三重塔)		
139	S126	後伏見天皇十四世皇孫 美巖院墓 宝塔 実測図	昭和13.7.31	美巖院墓 (宝塔)		
140	S160	後伏見天皇十八世皇孫女 登久宮墓 宝塔 実測図	昭和13.8.12	登久宮墓 (宝塔)		
141	S161	後伏見天皇十八世皇孫女 盧遮那院墓 宝塔 実測図	昭和13.7.30	盧遮那院墓 (宝塔)		
142	S163	後伏見天皇十九世皇孫 微妙院墓 宝塔 実測図	昭和13.8.23	微妙院墓 (宝塔)		
143	S166	後伏見天皇十九世皇孫女 菩提院墓 宝塔 実測図	昭和13.8.21	菩提院墓 (宝塔)	上京区相国寺門前 町、相国寺内久遠 宮墓地	
144	S172	後伏見天皇廿世皇孫女 智当宮墓 宝塔 実測図	昭和14.2.18	智当宮墓 (宝塔)		
145	S175	東山天皇皇女 光明定院墓 宝篋印塔 実測図	昭和14.2.27	光明定院墓 (宝篋印塔)	上京区相国寺門前 町、相国寺内慈照 院跡	96(124)
146	S176	靈元天皇皇曾孫女 真珠光院墓 宝塔 実測図	昭和14.2.21	真珠光院墓 (宝塔)		
147	S177	靈元天皇皇曾孫女 得菩提院墓 宝塔 実測図	昭和14.2.20	得菩提院墓 (宝塔)		
148	S72	東山天皇典侍 新崇賢門院藤原賀子墓 無方塔 実測図	昭和14.1.28	新崇賢門院 藤原賀子墓 (無縫塔)	上京区北ノ辺町 廬山寺内	97(125)
149	S73	東山天皇皇子 直仁親王妃 修子墓 宝篋印塔 実測図	昭和13.11.25	修子墓 (宝篋印塔)		
150	S74	東山天皇皇子 直仁親王墓 多宝塔 実測図	昭和13.11.15	直仁親王墓 (多宝塔)		
151	S75	東山天皇皇孫 追尊天皇慶光天皇妃 成子内親王墓 多宝塔 実測図	昭和13.11.25	成子内親王墓 (多宝塔)		
152	S76	東山天皇皇曾孫 美仁親王妃 因子墓 宝篋印塔 実測図	昭和14.1.28	因子墓 (宝篋印塔)		
153	M12	東山天皇皇孫 追尊天皇 慶光天皇 廬山寺陵 多宝塔 実測図	昭和14.2.26	慶光天皇廬山寺陵 (多宝塔)		
154	S77	光格天皇皇子 俊宮墓 宝篋印塔 実測図	昭和13.10.30	俊宮墓 (宝篋印塔)		
155	M13	光格天皇皇女 多祉宮墓 宝篋印塔 実測図	昭和13.10.15	多祉宮墓 (宝篋印塔)		
156	S78	東山天皇五世皇孫 致宮墓 宝塔 実測図	昭和14.1.20	致宮墓 (宝塔)		

番号	別番号	図名	調製年月日	陵墓名・形状	所在地	陵墓地形図
157	S79	東山天皇皇曾孫 美仁親王墓 多宝塔 実測図	昭和13. 11. 15	美仁親王墓 (多宝塔)	上京区北ノ辺町 廬山寺内	97(125)
158	M14	光格天皇皇子 猗宮墓 宝篋印塔 実測図	昭和13. 10. 6	猗宮墓 (宝篋印塔)		
159	S80	光格天皇皇女 治宮墓 宝篋印塔 実測図	昭和13. 10. 30	治宮墓 (宝篋印塔)		
160	S81	東山天皇皇玄孫 孝仁親王墓 多宝塔 実測図	昭和13. 11. 15	孝仁親王墓 (多宝塔)		
161	S82	東山天皇五世皇孫 愛仁親王墓 多宝塔 実測図	昭和13. 11. 15	愛仁親王墓 (多宝塔)		
162	M15	仁孝天皇皇子 胤宮墓 宝篋印塔 実測図	昭和13. 10. 30	胤宮墓 (宝篋印塔)		
163	S90	後水尾天皇皇女 宗澄女王墓 宝篋印塔 実測図	昭和13. 9. 11	宗澄女王墓 (宝篋印塔)	上京区北ノ辺町 廬山寺墓地内	
164	S91	東山天皇皇曾孫女 弥数宮墓 宝塔 実測図	昭和13. 11. 27	弥数宮墓 (宝塔)		
165	S87	後西天皇皇女 円光院墓 宝篋印塔 実測図	昭和13. 12. 29	円光院墓 (宝篋印塔)		
166	M18	靈元天皇皇子 嘉智宮墓 宝篋印塔 実測図	昭和14. 1. 30	嘉智宮墓 (宝篋印塔)		
167	S93	光格天皇皇女 受樂院墓 五輪塔 実測図	昭和13. 12. 27	受樂院墓 (五輪塔)		
168	S88	靈元天皇皇女 智光院墓 宝篋印塔 実測図	昭和13. 9. 3	智光院墓 (宝篋印塔)		
169	S89	東山天皇皇孫 梅芳院墓 宝塔 実測図	昭和13. 11. 27	梅芳院墓 (宝塔)		
170	S101	中御門天皇皇子 信宮墓 宝篋印塔 実測図	昭和13. 11. 1	信宮墓 (宝篋印塔)		
171	S97	東山天皇皇玄孫女 苞宮墓 五輪塔 実測図	昭和13. 11. 27	苞宮墓 (五輪塔)		
172	S98	東山天皇五世皇孫女 永宮墓 五輪塔 実測図	昭和13. 12. 29	永宮墓 (五輪塔)		
173	S83	後水尾天皇皇子 若宮墓 宝篋印塔 実測図	昭和13. 12. 29	若宮墓 (宝篋印塔)		
174	S84	後水尾天皇皇子 靈照院墓 宝篋印塔 実測図	昭和14. 1. 30	靈照院墓 (宝篋印塔)		
175	S85	後水尾天皇皇女 永光院墓 宝篋印塔 実測図	昭和14. 1. 30	永光院墓 (宝篋印塔)		
176	S86	中御門天皇皇女 女三宮墓 宝篋印塔 実測図	昭和13. 9. 2	女三宮墓 (宝篋印塔)		
177	S99	東山天皇皇玄孫女 敬宮墓 五輪塔 実測図	昭和13. 11. 27	敬宮墓 (五輪塔)		

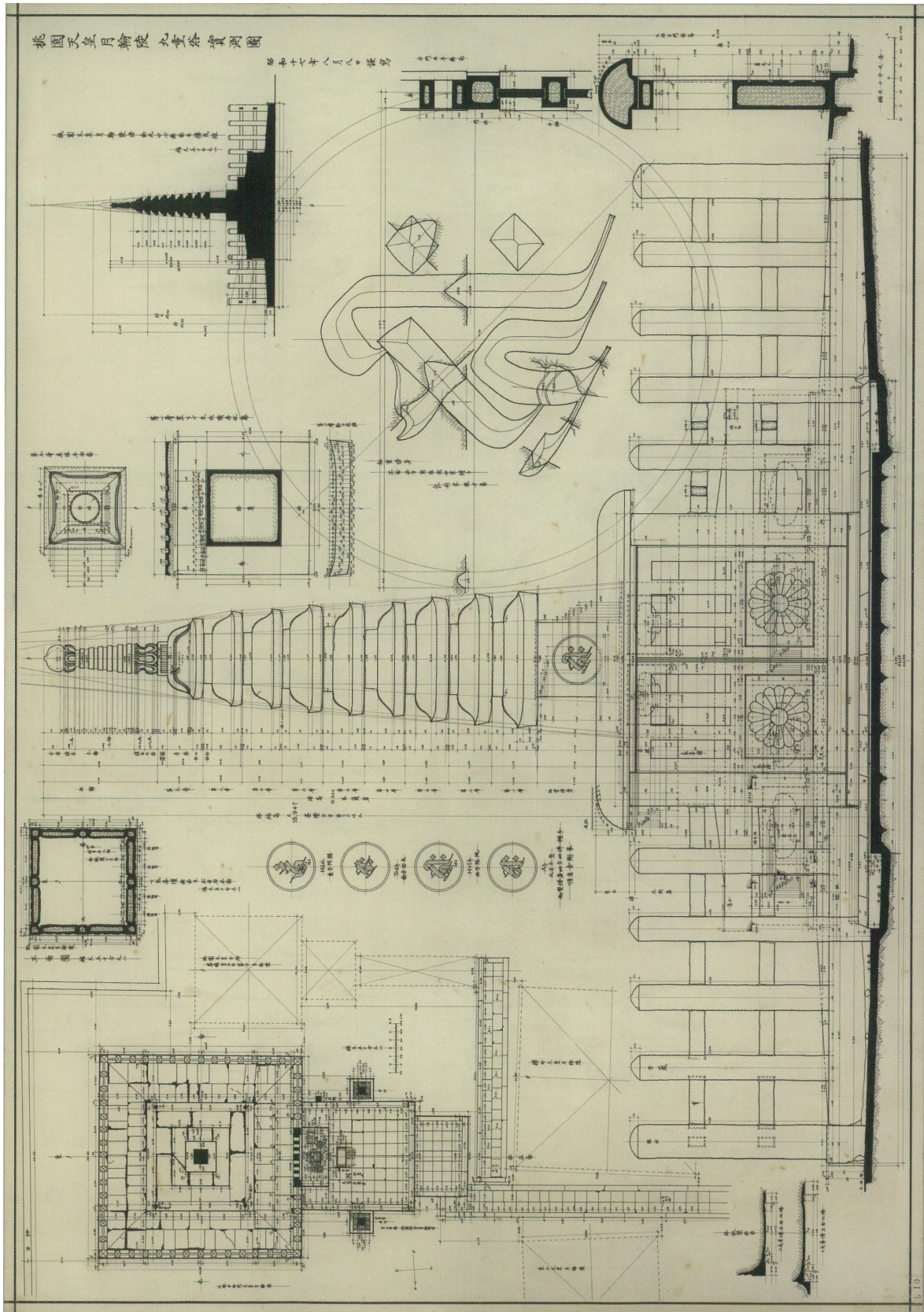
番号	形状別 番号	図名	調製年月日	陵墓名・形状	所在地	陵墓 地形図
178	S94	東山天皇皇孫女 蓮香院墓 宝塔 実測図	昭和13. 11. 27	蓮香院墓 (宝塔)	上京区北ノ辺町 廬山寺墓地内	97(125)
179	S96	光格天皇皇女 開示院墓 五輪塔 実測図	昭和13. 9. 19	開示院墓 (五輪塔)		
180	S100	東山天皇五世皇孫女 茂宮墓 宝篋印塔 実測図	昭和14. 1. 15	茂宮墓 (宝篋印塔)		
181	S95	中御門天皇皇女 周宮墓 宝篋印塔 実測図	昭和13. 11. 27	周宮墓 (宝篋印塔)		
182	S92	東山天皇皇子 寿宮墓 宝篋印塔 実測図	昭和13. 10. 30	寿宮墓 (宝篋印塔)		
183	M16	仁孝天皇皇子 鎔宮墓 宝篋印塔 実測図	昭和13. 10. 15	鎔宮墓 (宝篋印塔)		
184	M17	孝明天皇皇女 寿万宮墓 宝篋印塔 実測図	昭和13. 10. 15	寿万宮墓 (宝篋印塔)		
185	M19	靈元天皇皇子 三宮墓 宝篋印塔 実測図	昭和13. 10. 29	三宮墓 (宝篋印塔)	上京区北ノ辺町 元遣迎院内	98(126)
186	M20	靈元天皇典侍 敬法門院藤原宗子墓 無縫塔 実測図	昭和13. 9. 28	敬法門院 藤原宗子墓 (無縫塔)	上京区北ノ辺町 清浄華院内	99(127)
187	M21	開明門院藤原定子墓 無方塔 実測図	昭和13. 10. 10	開明門院 藤原定子墓 (無縫塔)		
188	S107	光格天皇皇女 城宮墓 宝篋印塔 実測図	昭和13. 9. 29	城宮墓 (宝篋印塔)		
189	S108	仁孝天皇皇女 成宮墓 宝篋印塔 実測図	昭和13. 9. 26	成宮墓 (宝篋印塔)		
190	S109	光格天皇皇女 勝宮墓 宝篋印塔 実測図	昭和13. 10. 7	勝宮墓 (宝篋印塔)		
191	S110	仁孝天皇皇子 三宮墓 宝篋印塔 実測図	昭和13. 10. 4	三宮墓 (宝篋印塔)		
192	S111	仁孝天皇皇女 総宮墓 宝篋印塔 実測図	昭和13. 10. 12	総宮墓 (宝篋印塔)		
193	S112	仁孝天皇皇女 経宮墓 宝篋印塔 実測図	昭和13. 10. 8	経宮墓 (宝篋印塔)		
194	S113	仁孝天皇皇女 恭宮墓 宝篋印塔 実測図	昭和13. 10. 14	恭宮墓 (宝篋印塔)		
195	S114	孝明天皇皇子 妙香華院墓 宝篋印塔 実測図	昭和13. 9. 25	妙香華院墓 (宝篋印塔)		
196	S115	孝明天皇皇女 理宮墓 宝篋印塔 実測図	昭和13. 10. 6	理宮墓 (宝篋印塔)		
197	S106	靈元天皇皇子 峯宮墓 宝塔 実測図	昭和13. 9. 5	峯宮墓 (宝塔)	上京区北ノ辺町 清浄華院墓地内	
198	M25	靈元天皇皇女 勝子内親王墓 三重塔 実測図	昭和13. 9. 10	勝子内親王墓 (三重塔)		

番号	別 番 号	図 名	調製年月日	陵墓名・形状	所在地	陵 墓 地 形 図
199	S105	靈元天皇皇女 止宮墓 宝塔 実測図	昭和13.8.13	止宮墓 (宝塔)	上京区北ノ辺町 清淨華院墓地内	99(127)
200	S102	靈元天皇皇子 徳宮墓 宝篋印塔 実測図	昭和13.8.14	徳宮墓 (宝篋印塔)		
201	M26	靈元天皇皇子 清宮墓 三重塔 実測図	昭和13.8.30	清宮墓 (三重塔)		
202	M27	東山天皇皇子 若宮墓 三重塔 実測図	昭和13.9.4	若宮墓 (三重塔)		
203	M28	東山天皇皇子 二宮墓 二重塔 実測図	昭和13.9.6	二宮墓 (二重塔)		
204	S104	後西天皇皇子 槿栄院墓 無縫塔 実測図	昭和13.9.24	槿栄院墓 (無縫塔)		
205	M22	後水尾天皇皇女 月桂院墓 後陽成天皇皇女 空華院墓 無縫塔 実測図	昭和13.9.12	月桂院墓 (無縫塔) 空華院墓 (無縫塔)		
206	M23	靈元天皇皇 綱宮墓 後水尾天皇皇 秋光院墓 後水尾天皇皇女 桂宮墓 無縫塔 実測図	昭和13.9.16	靈元天皇皇子 綱宮墓 (無縫塔) 後水尾天皇皇女 秋光院墓 (無縫塔) 蕙宮墓 (無縫塔)		
207	M24	靈元天皇皇女 梅宮墓 靈元天皇皇子 台嶺院墓 後水尾天皇皇女 涼雲院墓 後水尾天皇皇子 梅窓院墓 無縫塔 実測図	昭和13.9.19	梅宮墓 (無縫塔) 台嶺院墓 (無縫塔) 涼雲院墓 (無縫塔) 梅窓院墓 (無縫塔)		
208	S103	後陽成天皇皇子 冷雲院墓 無縫塔 実測図	昭和13.9.22	冷雲院墓 (無縫塔)		
209	M1	後宇多天皇 蓮華峯寺陵 五輪塔 実測図 龜山天皇皇后 侷子 蓮華峯寺陵	昭和14.8.31	後宇多天皇蓮華峯 寺陵、皇后侷子蓮 華峯寺陵、龜山天 皇分骨所、後二条 天皇分骨所、皇后 侷子内親王分骨所 (方形堂・五輪塔)	右京区北嵯峨朝原 山町	116(144)
210	S45	後宇多天皇皇子 性勝親王墓 五輪塔 実測図	昭和14.10.30	性勝親王墓 (五輪塔)	右京区北嵯峨山王 町 大覚寺宮墓地	117(145)
211	S46	龜山天皇皇子 寛尊親王墓 五輪塔 実測図	昭和14.10.10	寛尊親王墓 (五輪塔)		
212	S47	後二条天皇皇孫 深守親王墓 五輪塔 実測図	昭和15.3.15	深守親王墓 (五輪塔)		

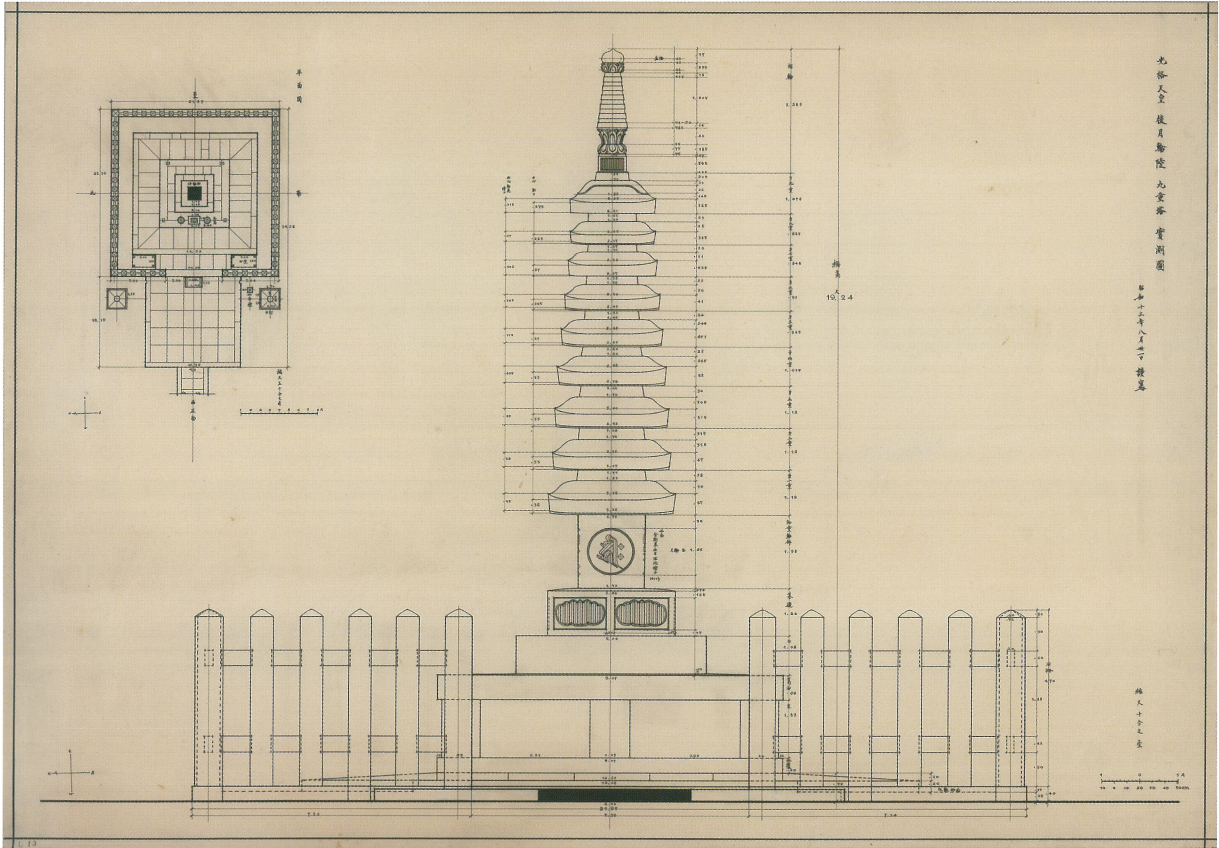
番号	別番号	図名	調製年月日	陵墓名・形状	所在地	墓地形状
213	S48	後伏見天皇皇曾孫 寛教親王墓 五輪塔 実測図	昭和14. 10. 20	寛教親王墓 (五輪塔)	右京区北嵯峨山王 町 大覚寺宮墓地	117(145)
214	S49	後二条天皇皇孫 弘覚王墓 五輪塔 実測図	昭和15. 3. 20	弘覚王墓 (五輪塔)		
215	M2	後宇多天皇皇后 始子内親王 今林陵 宝篋印塔 実測図	昭和14. 9. 30	皇后始子内親王 今林陵 (宝篋印塔)	右京区嵯峨大覚寺 門前六道町	120(148)
216	L1	後龜山天皇 嵯峨小倉陵 五輪塔及小塔 実測図	昭和14. 7. 31	後龜山天皇 嵯峨小倉陵 (五輪塔)	右京区嵯峨鳥居本 小坂町	122(150)
217	S50	後醍醐天皇皇子 世良親王墓 宝篋印塔 実測図	昭和15. 3. 10	世良親王墓 (宝篋印塔)	右京区嵯峨天龍寺 造路町 臨川寺内	129(157)
218	S70	靈元天皇皇子 力宮墓 宝篋印塔 実測図	昭和13. 12. 28	力宮墓 (宝篋印塔)	中京区桜之町 誓 願寺墓地内	136(164)
219	S71	中御門天皇皇女 女五宮墓 宝篋印塔 実測図	昭和13. 12. 29	女五宮墓 (宝篋印塔)		
220	M8	後伏見天皇十六世皇孫 尊英親王墓 宝塔  後伏見天皇九世皇孫 尊朝親王墓 宝塔  後伏見天皇十四世皇孫 英宮墓 無方塔 実測図  後柏原天皇皇子 尊鎮親王墓 宝塔  後伏見天皇皇曾孫 道円親王墓 宝塔	昭和13. 11. 30	尊英親王墓 (宝幢塔)  尊朝親王墓 (宝幢塔)  英宮墓 (無縫塔)  尊鎮親王墓 (宝幢塔)  道円親王墓 (宝幢塔)	東山区粟田口三条 坊町 青蓮院内青 蓮院宮上ノ墓地	138(166)
221	M7	後伏見天皇九世皇孫 尊純親王墓 無方塔  後水尾天皇皇子 尊証親王墓 無方塔 実測図  後伏見天皇十五世皇孫 尊祐親王墓 宝塔	昭和13. 12. 16	尊純親王墓 (無縫塔)  尊証親王墓 (無縫塔)  尊祐親王墓 (宝幢塔)		
222	M9	後伏見天皇十六世皇孫 尊真親王墓 宝篋印塔 実測図	昭和13. 11. 28	尊真親王墓 (宝篋印塔)	東山区粟田口三条 坊町 青蓮院内青 蓮院宮下ノ墓地	139(167)
223	S62	後伏見天皇十八世皇孫 尊宝親王墓 宝塔 実測図	昭和13. 11. 24	尊宝親王墓 (宝幢塔)		
224	S63	靈元天皇五世皇孫 涪宮墓 宝塔 実測図	昭和13. 11. 25	涪宮墓 (宝幢塔)		
225	S64	後水尾天皇皇子 尊光親王墓 宝篋印塔 実測図	昭和14. 6. 8	尊光親王墓 (宝篋印塔)	東山区林下町 知 恩院一心院墓地内 知恩院宮墓地	140(168)
226	S65	後西天皇皇孫 尊統親王墓 宝篋印塔 実測図	昭和14. 6. 10	尊統親王墓 (宝篋印塔)		
227	S66	靈元天皇皇子 尊胤親王墓 宝篋印塔 実測図	昭和14. 6. 4	尊胤親王墓 (宝篋印塔)		

番号	別号 番号	図名	調製年月日	陵墓名・形状	所在地	陵墓 地形図
228	S67	靈元天皇皇曾孫 尊峯親王墓 宝篋印塔 実測図	昭和14. 6. 23	尊峯親王墓 (宝篋印塔)	東山区林下町 知 恩院一心院墓地内 知恩院宮墓地	140(168)
229	M10	靈元天皇皇曾孫 尊超親王墓 宝篋印塔 実測図	昭和14. 6. 26	尊超親王墓 (宝篋印塔)		
230	S68	靈元天皇五世皇孫 長宮墓 宝篋印塔 実測図	昭和13. 12. 27	長宮墓 (宝篋印塔)		
231	M11	靈元天皇皇女 吉子内親王墓 多宝塔 実測図	昭和13. 12. 21	吉子内親王墓 (多宝塔)	東山区林下町 知 恩院墓地内	141(169)
232	S69	後西天皇皇女 尊勝女王墓 宝篋印塔 実測図	昭和13. 12. 22	尊勝女王墓 (宝篋印塔)		
233	M3	四条天皇 月輪陵 九重塔 実測図	昭和13. 4. 20	四条天皇月輪陵 (九重塔)	東山区今熊野泉山 町 泉涌寺内	148(176)
234	S52	陽光太上天皇 月輪陵 無方塔 実測図	昭和13. 3. 24	陽光太上天皇 月輪陵 (無縫塔)		
235	S53	正親町天皇皇子 追尊天皇陽光太上天皇妃 晴子墓 無方塔 実測図	昭和13. 7. 15	晴子墓 (無縫塔)		
236	S54	後陽成天皇女御 中和門院藤原前子墓	昭和13. 6. 27	中和門院 藤原前子墓 (無縫塔)		
237	L2	後光明天皇 月輪陵 九重塔 実測図	昭和15. 8. 30	後光明天皇月輪陵 (九重塔)		
238	M4	後水尾天皇中宮 和子 月輪陵 宝篋印塔 実測図	昭和13. 5. 6	皇后和子月輪陵 (宝篋印塔)		
239	L3	後水尾天皇 月輪陵 九重塔 実測図	昭和15. 4. 30	後水尾天皇月輪陵 (九重塔)		
240	L4	後西天皇 月輪陵 九重塔 実測図	昭和16. 4. 24	後西天皇月輪陵 (九重塔)		
241	S55	後水尾天皇后宮 逢春門院藤原隆子墓	昭和13. 7. 9	逢春門院 藤原隆子墓 (無縫塔)		
242	L5	明正天皇 月輪陵 九重塔 実測図	昭和15. 5. 20	明正天皇月輪陵 (九重塔)		
243	L6	東山天皇 月輪陵 九重塔 実測図	昭和16. 5. 12	東山天皇月輪陵 (九重塔)		
244	S56	靈元天皇中宮 房子 月輪陵 無方塔 実測図	昭和14. 4. 10	皇后房子月輪陵 (無縫塔)		
245	S57	中御門天皇女御 贈皇太后 尚子 月輪陵 無方塔 実測図	昭和14. 5. 30	贈皇太后尚子 月輪陵 (無縫塔)		
246	S58	東山天皇中宮 幸子女王 月輪陵 無方塔 実測図	昭和14. 3. 26	皇后幸子女王 月輪陵 (無縫塔)		
247	L7	靈元天皇 月輪陵 九重塔 実測図	昭和16. 10. 5	靈元天皇月輪陵 (九重塔)		
248	L8	中御門天皇 月輪陵 九重塔 実測図	昭和13. 11. 30	中御門天皇月輪陵 (九重塔)		

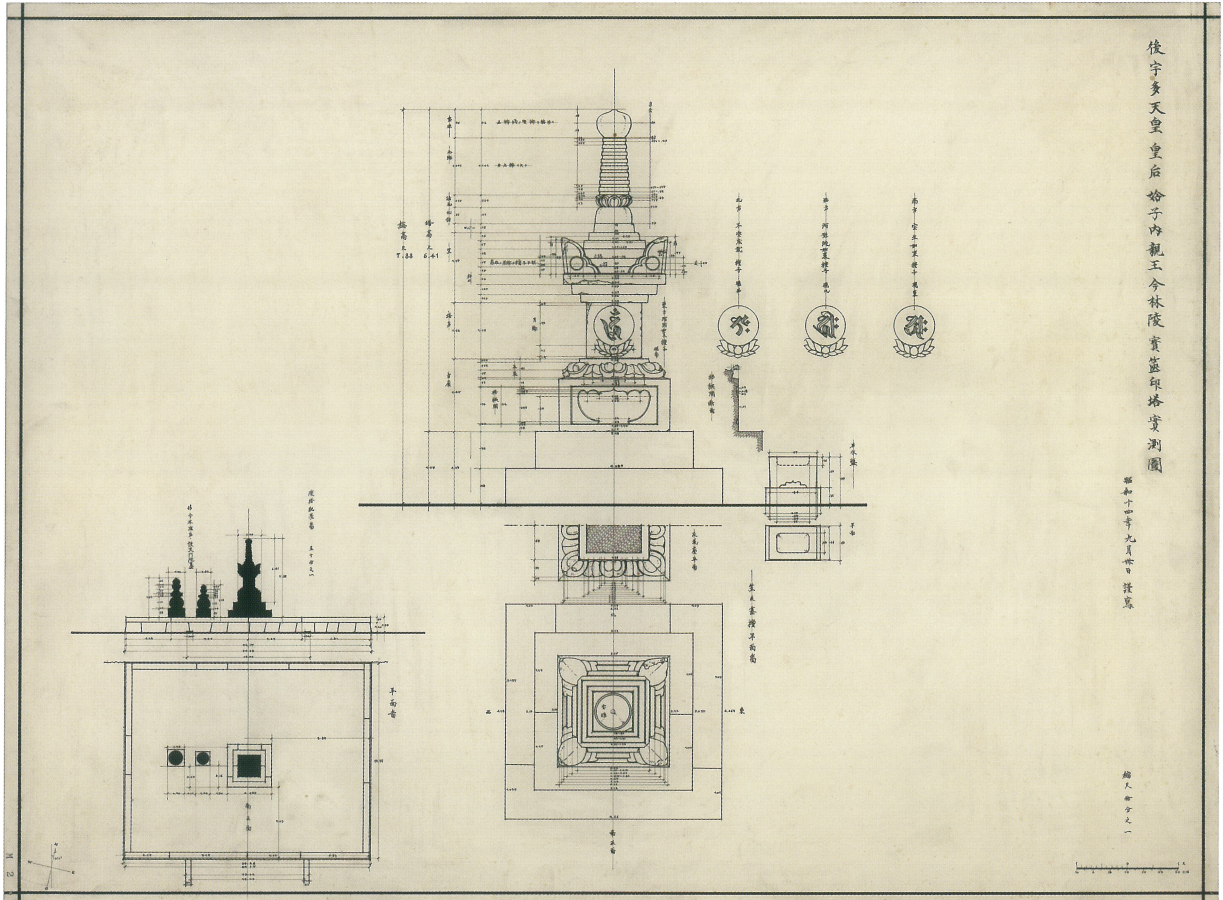
番号	別番号	図名	調製年月日	陵墓名・形状	所在地	陵墓地形図
249	L9	桜町天皇 月輪陵 九重塔 実測図	昭和13. 10. 13	桜町天皇月輪陵 (九重塔)	東山区今熊野泉山町 泉涌寺内	148(176)
250	L10	桃園天皇 月輪陵 九重塔 実測図	昭和17. 8. 8	桃園天皇月輪陵 (九重塔)		
251	L11	後桃園天皇 月輪陵 九重塔 実測図	昭和13. 9. 11	後桃園天皇月輪陵 (九重塔)		
252	M5	桜町天皇女御 尊称皇太后 舍子 月輪陵 宝篋印塔 実測図	昭和14. 6. 21	尊称皇太后舍子 月輪陵 (宝篋印塔)		
253	L12	後桜町天皇 月輪陵 九重塔 実測図	昭和13. 6. 21	後桜町天皇月輪陵 (九重塔)		
254	L13	光格天皇 後月輪陵 九重塔 実測図	昭和13. 8. 31	光格天皇後月輪陵 (九重塔)		
255	L14	仁孝天皇 後月輪陵 九重塔 実測図	昭和13. 6. 1	仁孝天皇後月輪陵 (九重塔)		
256	M6	光格天皇中宮 欣子内親王 後月輪陵 七重塔 実測図	昭和13. 5. 18	皇后欣子内親王 後月輪陵 (七重塔)		
257	S59	仁孝天皇皇女 慈悲心院墓 宝篋印塔 実測図	昭和13. 7. 23	慈悲心院墓 (宝篋印塔)	東山区今熊野泉山町 泉涌寺雲龍院内	150(178)
258	S60	仁孝天皇皇女 女二宮墓 宝篋印塔 実測図	昭和13. 7. 31	女二宮墓 (宝篋印塔)		
259	S61	仁明天皇皇子 人康親王墓 宝篋印塔 実測図	昭和15. 5. 30	人康親王墓 (方丘・宝篋印塔)	山科区四ノ宮泉水町	156(184)
260	S202	後花園天皇 後山国陵 宝篋印塔 実測図	昭和14. 1. 30	後花園天皇 後山国陵 (宝篋印塔)	右京区京北井戸町常照皇寺内	190(218)
261	S203	白河天皇皇子 覚行親王墓 宝篋印塔 実測図	昭和15. 10. 30	覚行親王墓 (宝篋印塔)	京都府南丹市園部町船阪 九品寺内	195(223)
262	S204	後鳥羽天皇皇子 雅成親王墓 宝篋印塔 実測図	昭和15. 3. 30	雅成親王墓 (宝篋印塔)	兵庫県豊岡市高屋字御所谷	234(262)
263	S205	後醍醐天皇皇女 瓊子内親王墓 宝篋印塔 実測図	昭和15. 3. 26	瓊子内親王墓 (石塔)	鳥取県米子市福市字谷浅 安養寺内	315(343)
264	S51	後鳥羽天皇皇子 頼仁親王墓 五輪塔 実測図	昭和16. 1. 22	頼仁親王墓 (五輪塔)	岡山県倉敷市木見字正光寺	319(347)



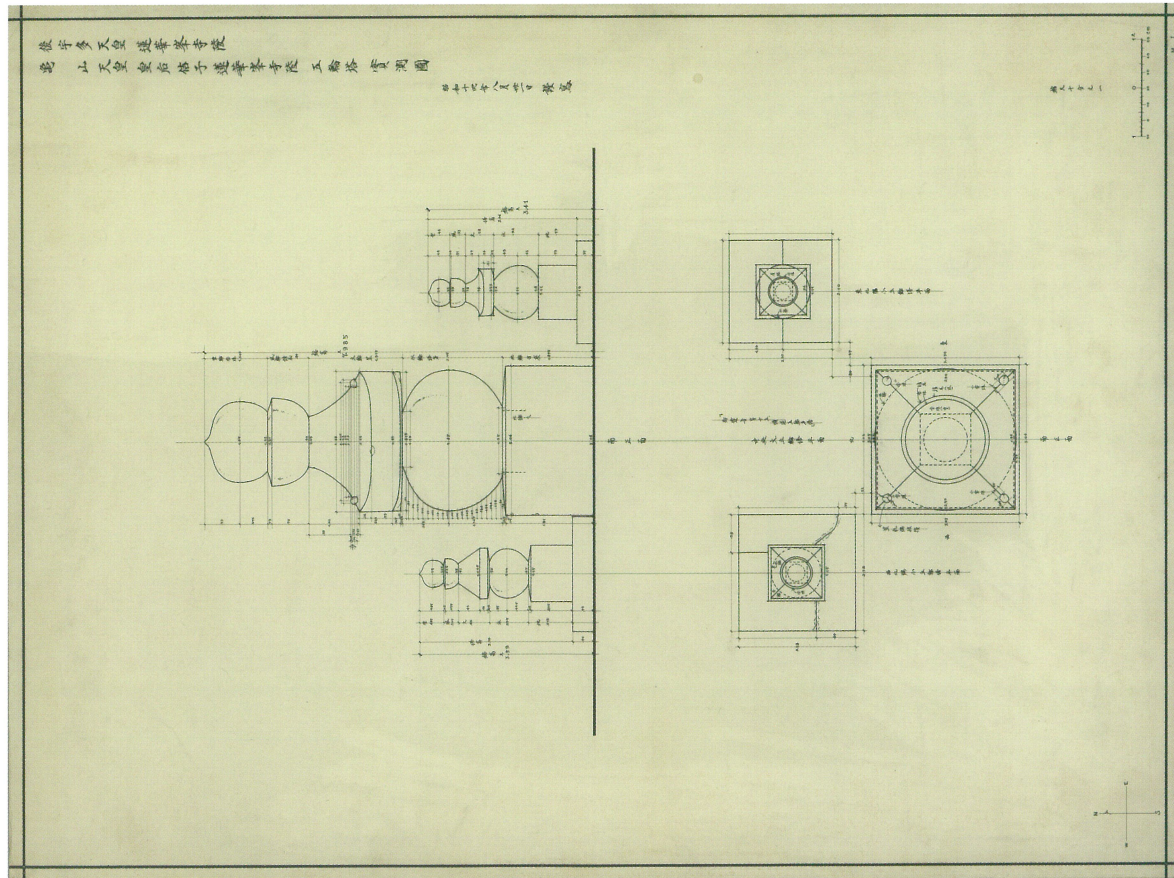
桃園天皇 月輪陵 九重塔 實測圖 (No. 250)



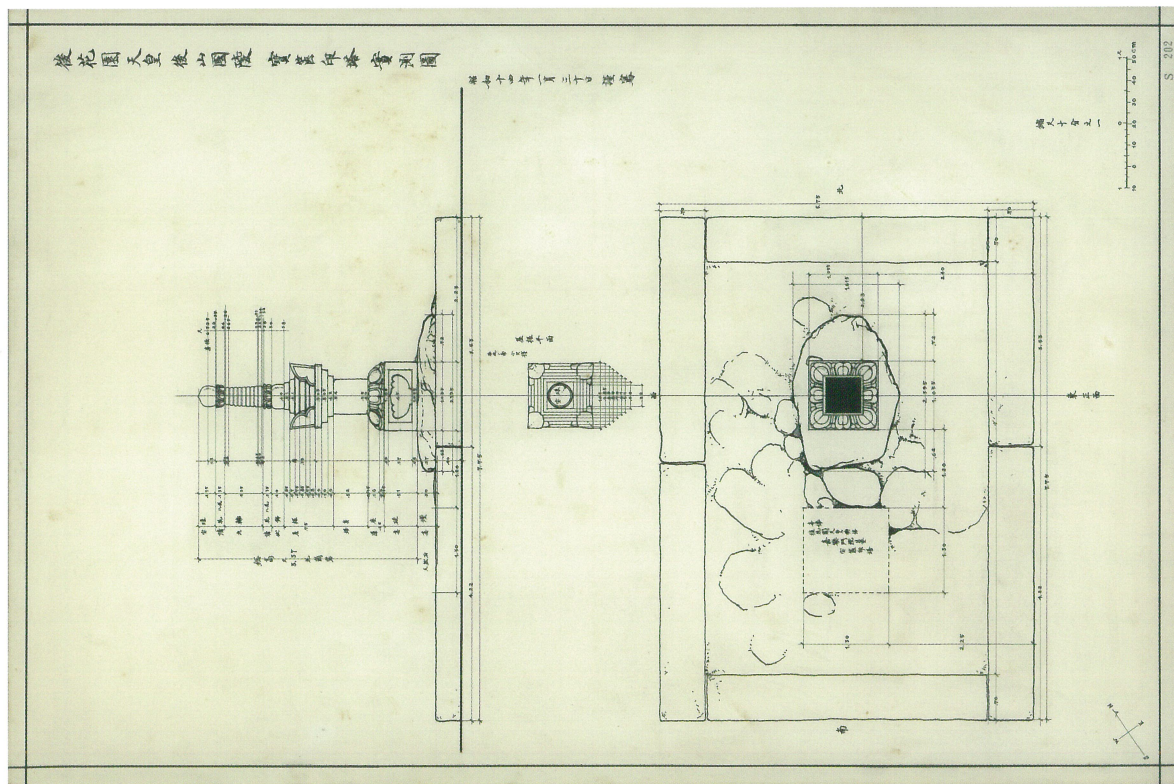
光格天皇 後月輪陵 九重塔 実測図 (No. 254)



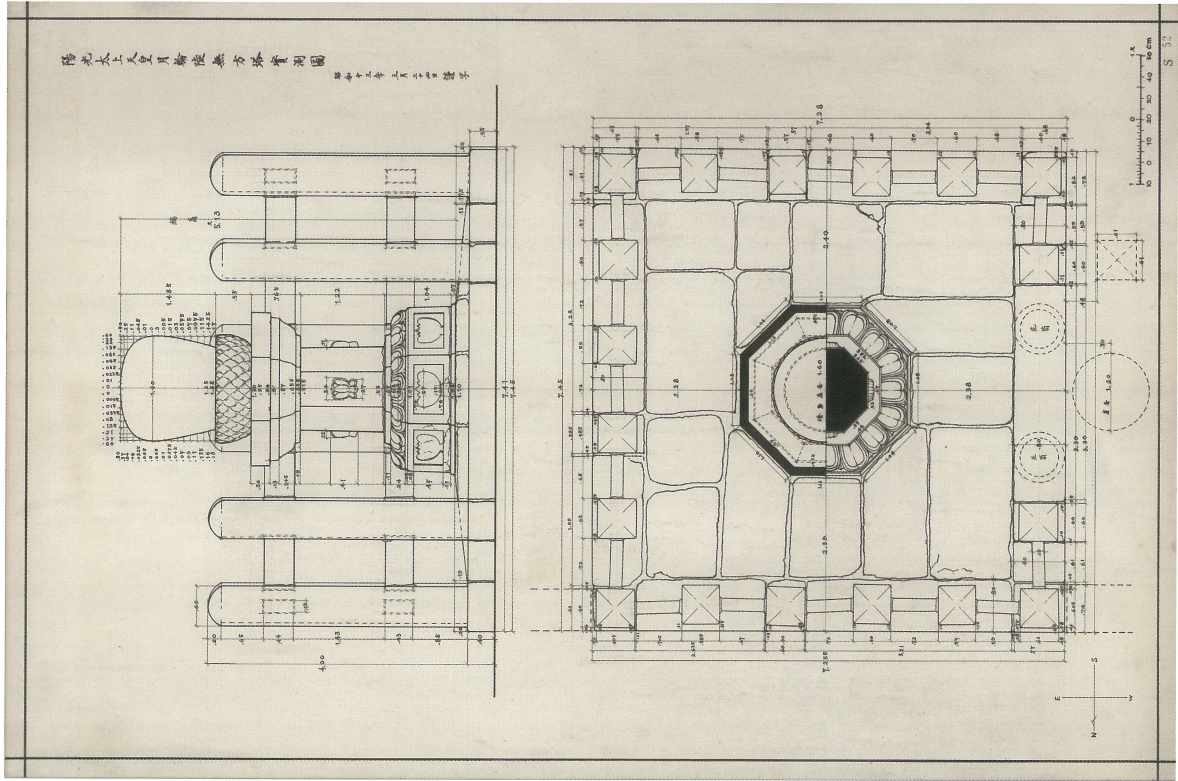
後宇多天皇皇后 始子内親王 今林陵 宝篋印塔 実測図 (No. 215)



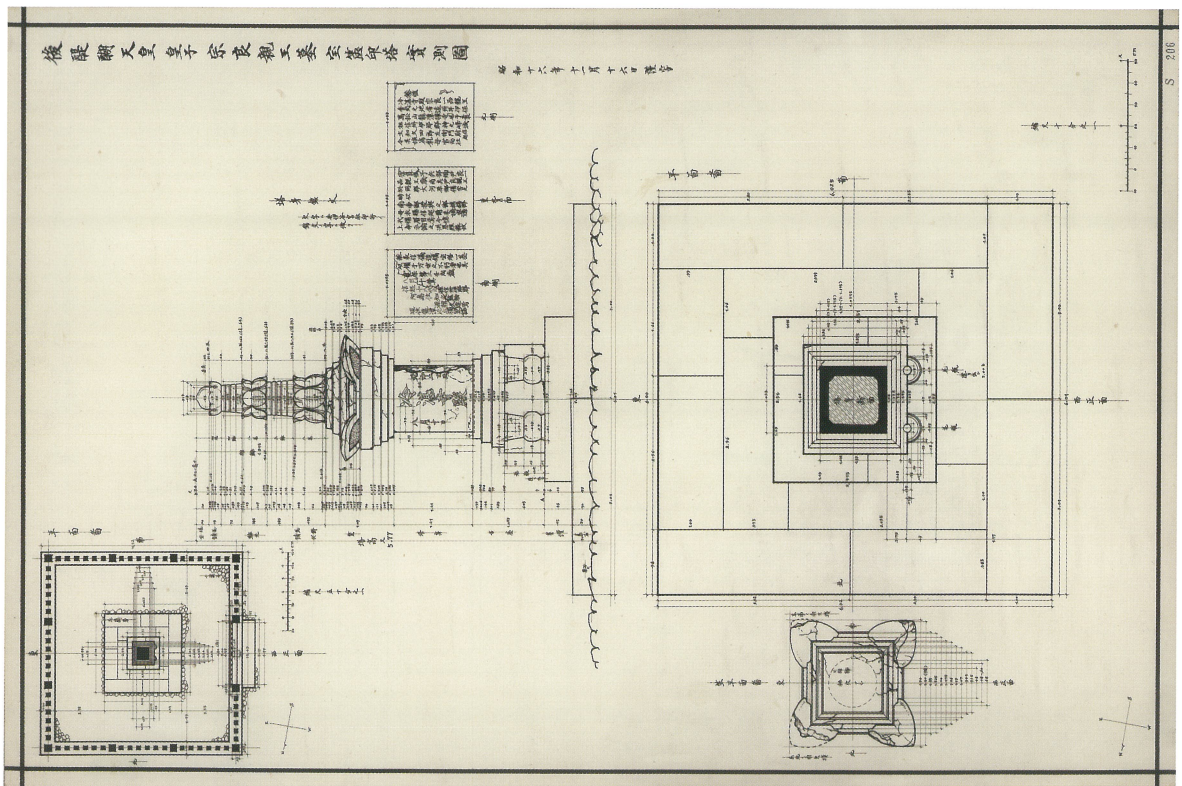
後宇多天皇 蓮華寺陵 龜山天皇皇后 倍子 蓮華峯陵 五輪塔 実測図 (No.209)



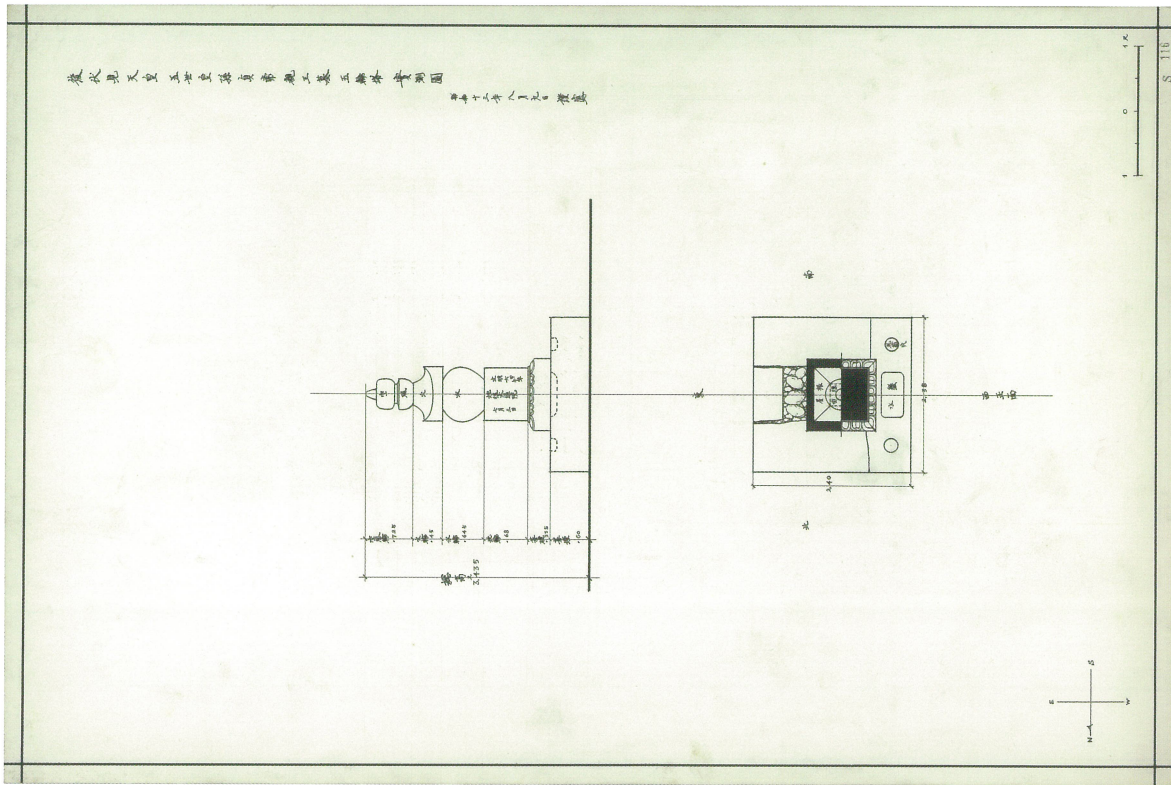
後花園天皇 後山国陵 宝篋印塔 実測図 (No.260)



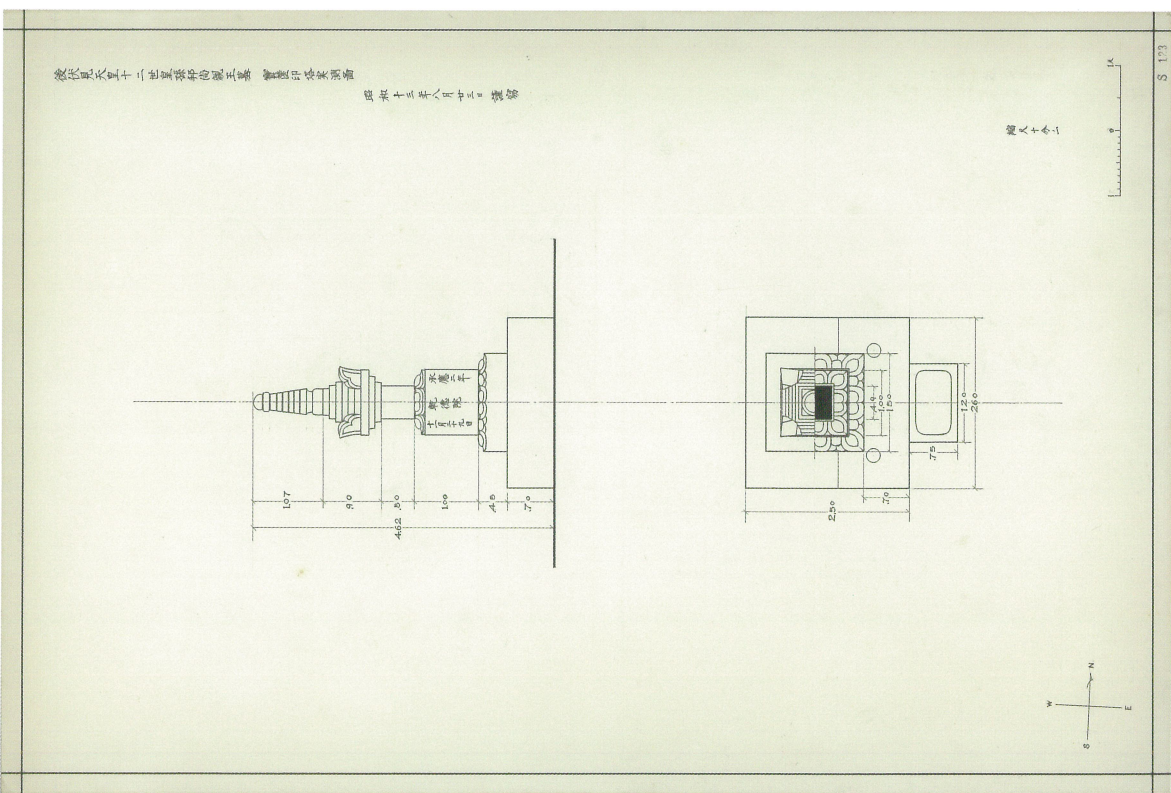
陽光太上天皇月輪陵無方塔実測図 (No. 234)



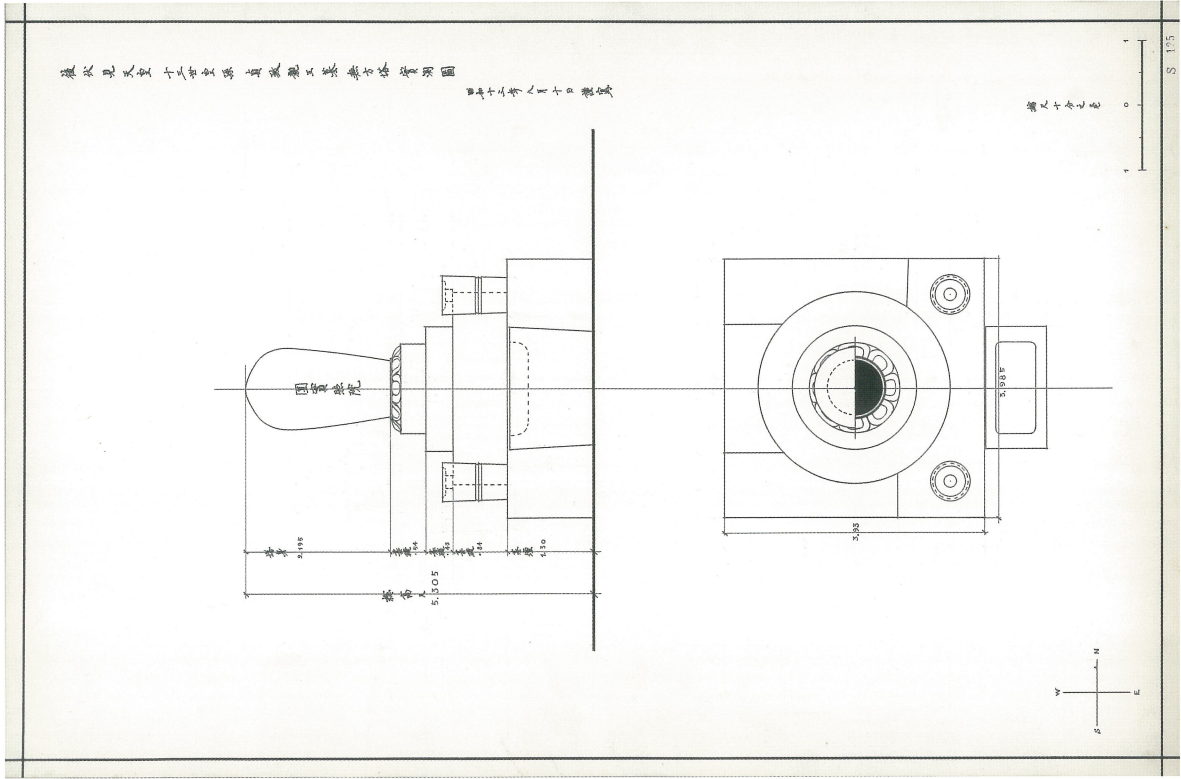
後醍醐天皇皇子宗良親王墓宝篋印塔実測図 (No. 1)



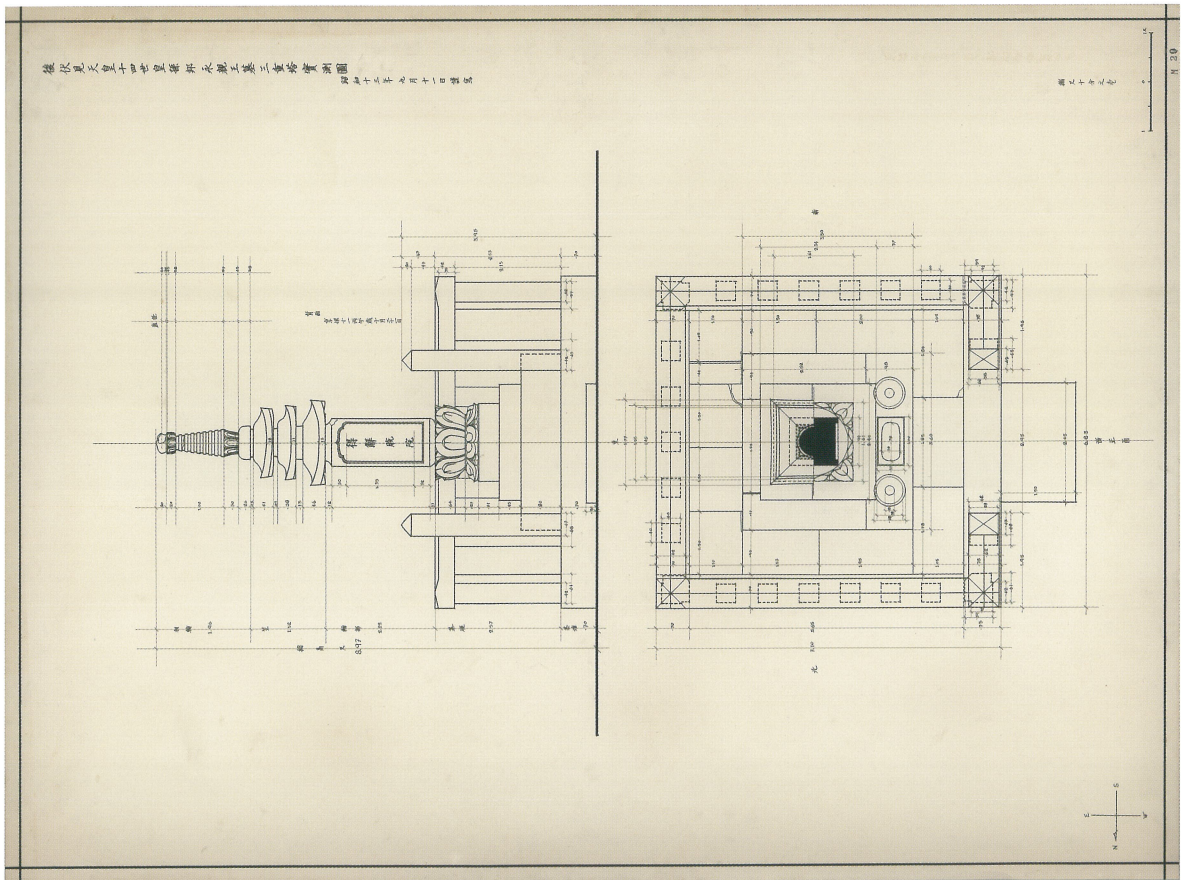
後伏見天皇五世皇孫 貞常親王墓 五輪塔 実測図 (No. 73)



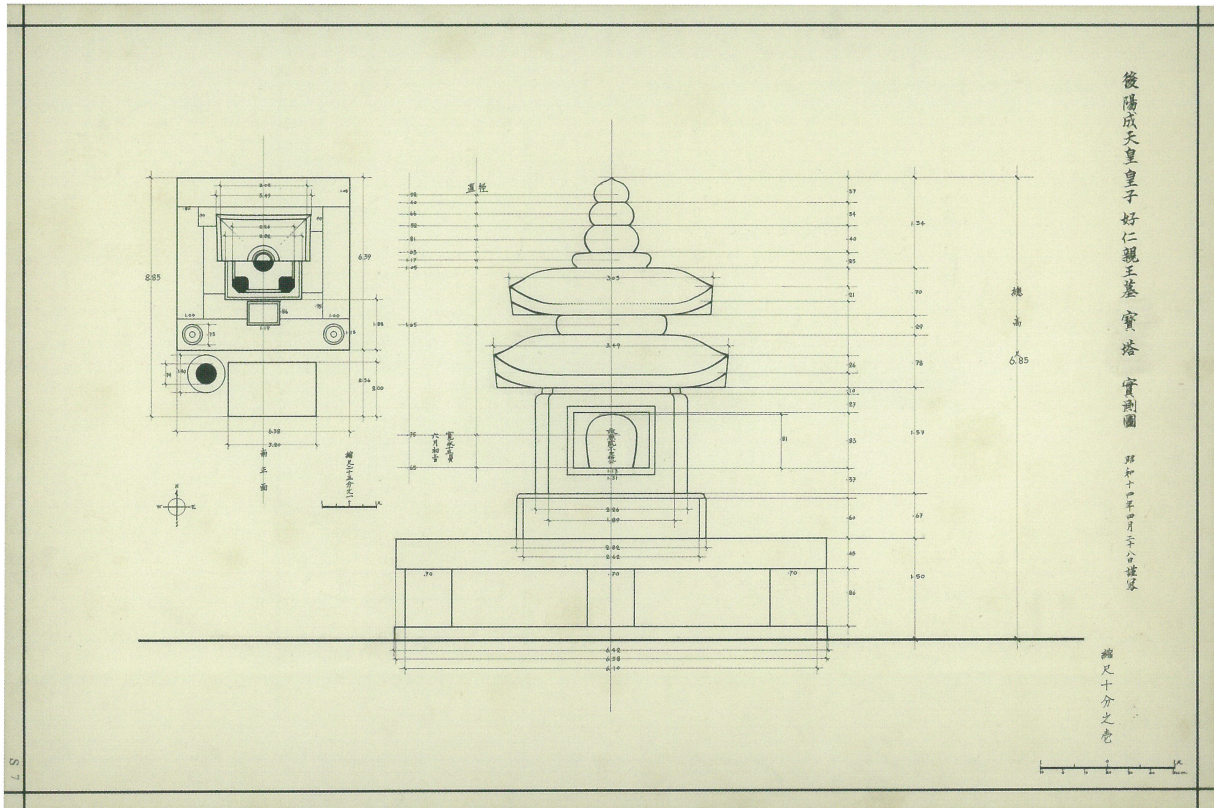
後伏見天皇十二世皇孫 邦尚親王墓 宝篋印塔 実測図 (No. 79)



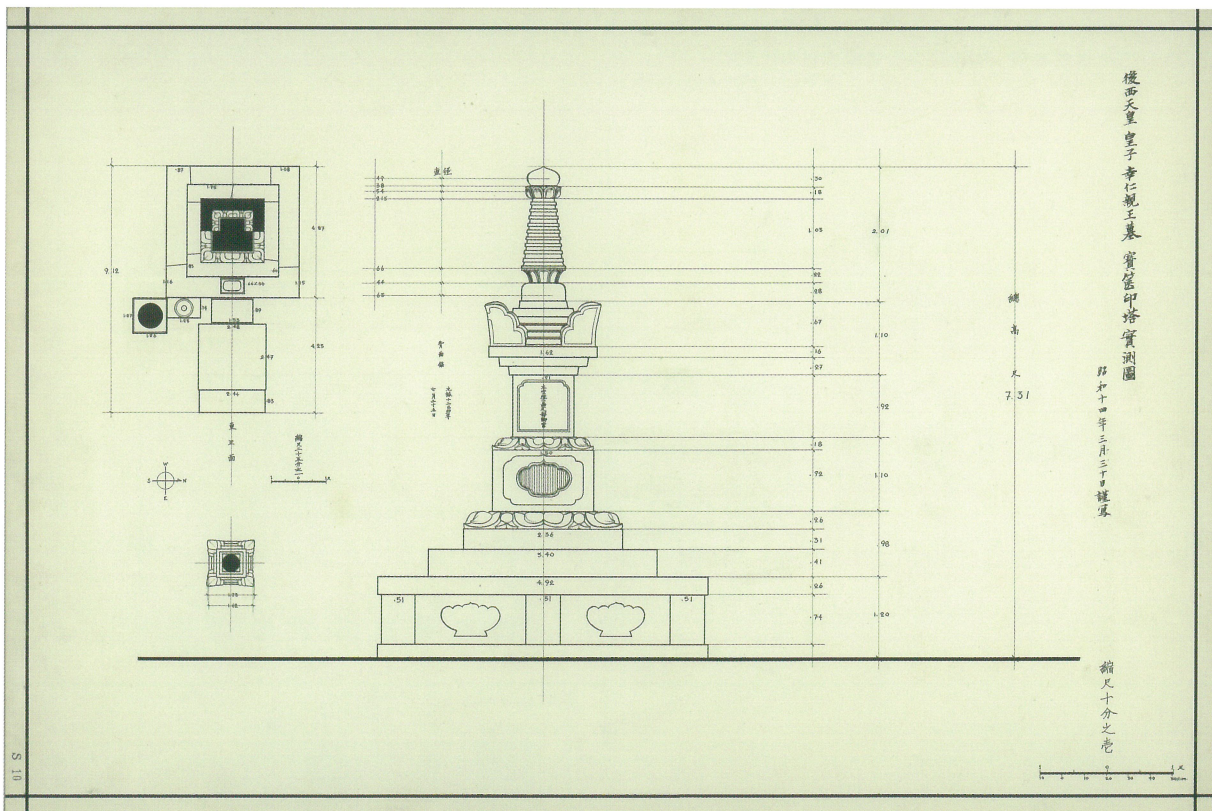
後伏見天皇十三年壬辰 皇親王墓 無方塔 実測図 (No. 83)



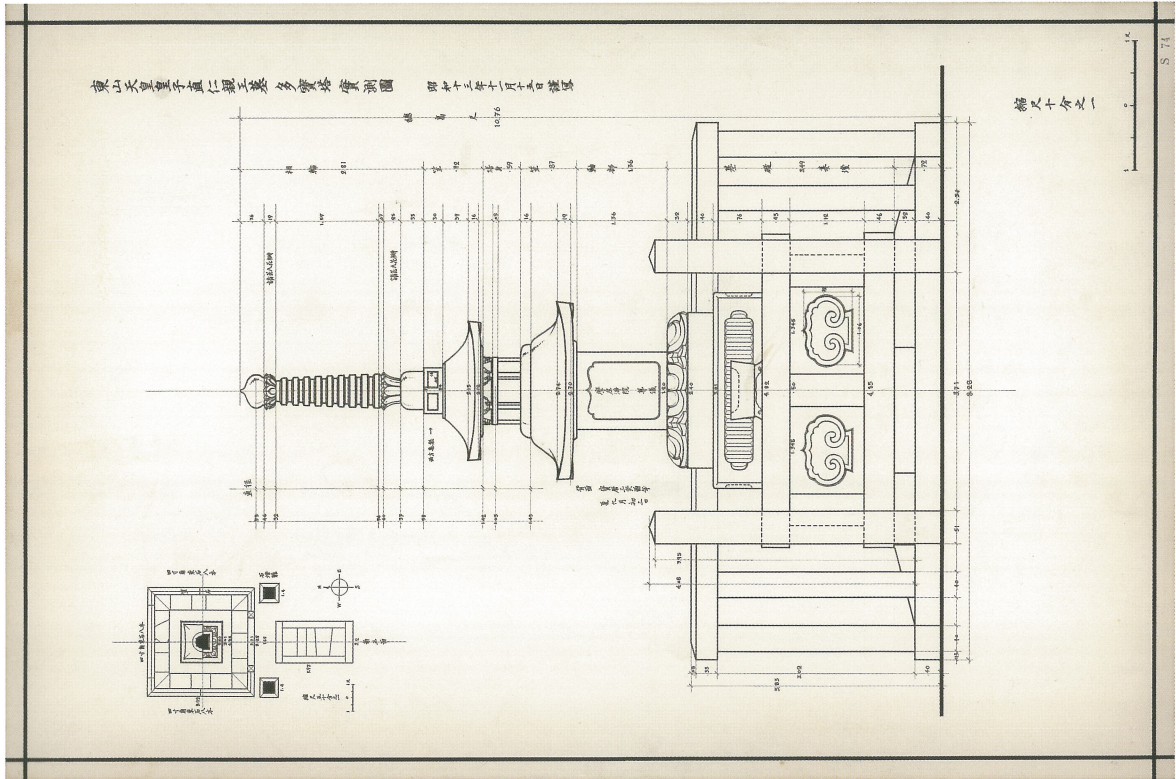
後伏見天皇十四世皇孫 邦永親王墓 三重塔 実測図 (No. 86)



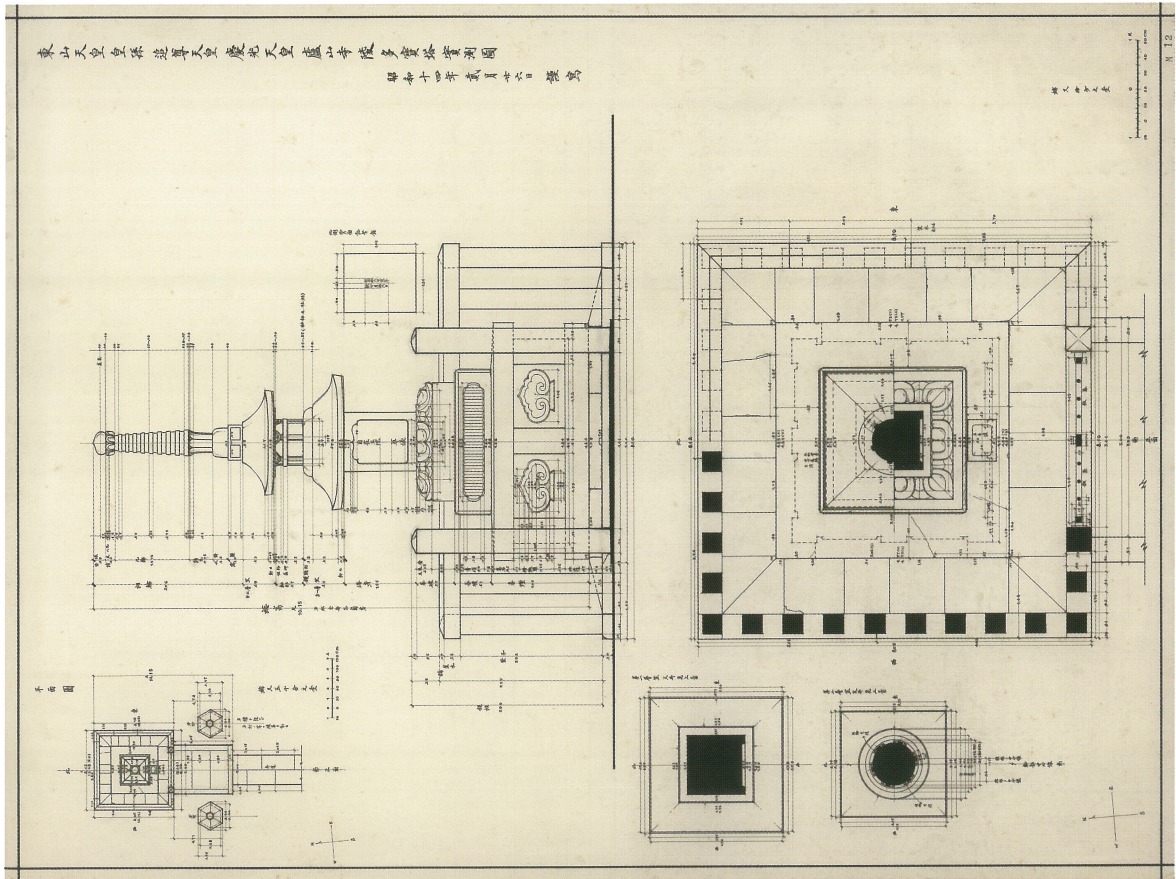
後陽成天皇皇子 好仁親王墓 宝塔 実測図 (No. 33)



後西天皇皇子 幸仁親王墓 宝篋印塔 実測図 (No. 36)



東山天皇皇子 直仁親王墓 多寶塔 實測圖 (No. 150)



東山天皇孫 追尊天皇 慶光天皇 廬山寺 陵 多寶塔 實測圖 (No. 153)