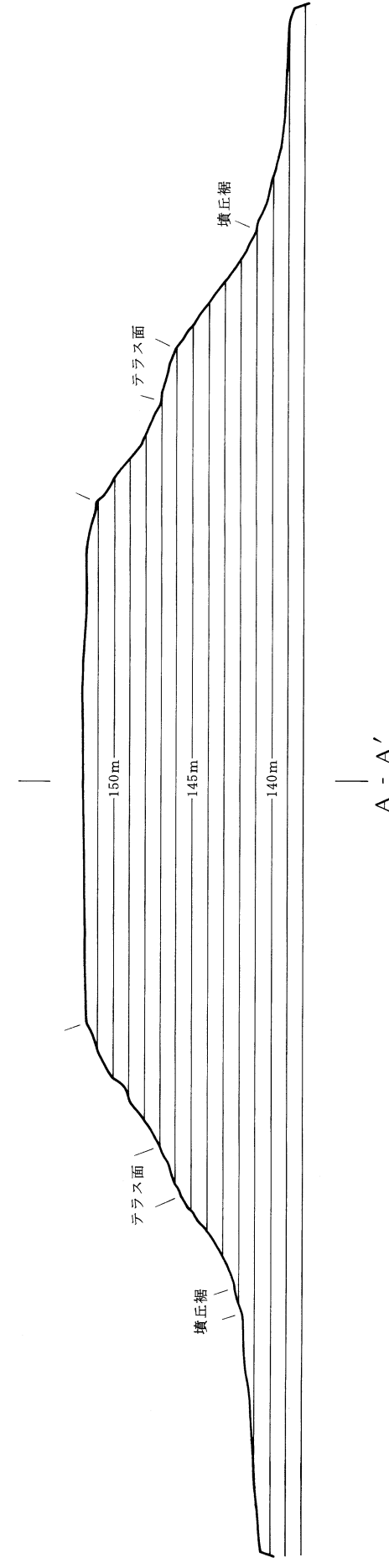
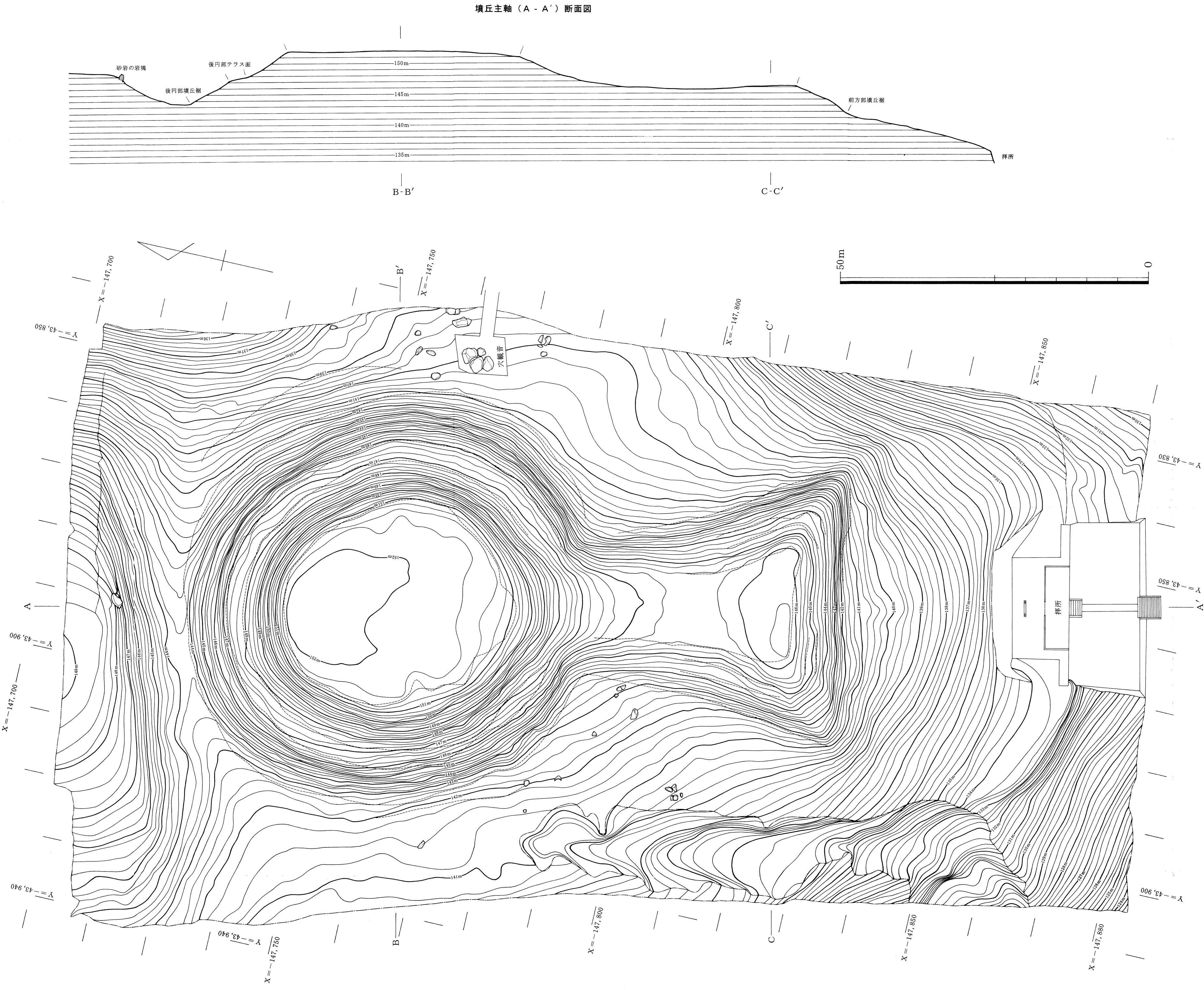


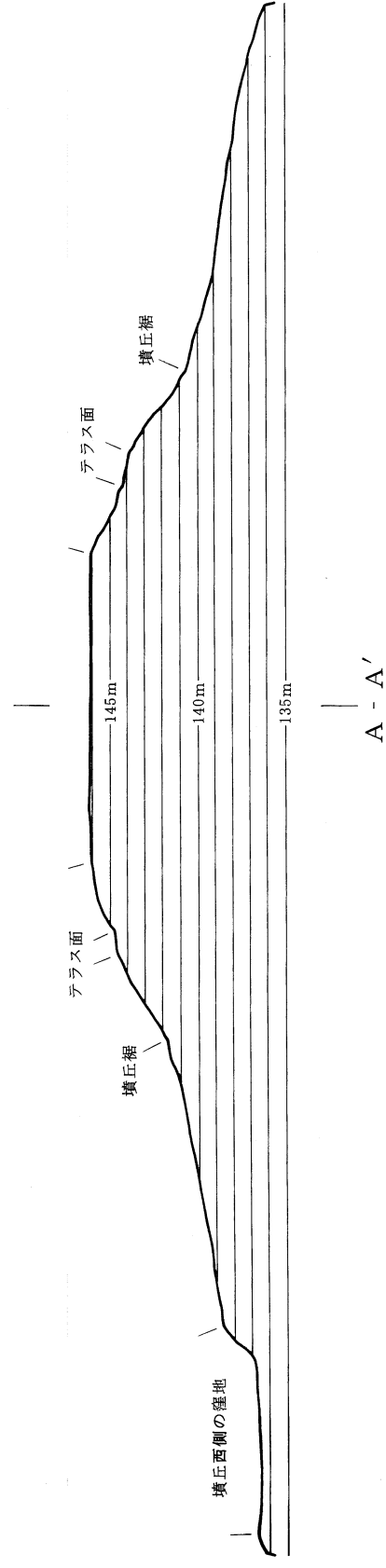
後門部 (B - B') 断面図



A - A'



前方部 (C - C') 断面図



A - A'

準拠する測地系：世界測地系
 水平位置の座標系：平面直角座標第V系に基づく測量座標系

付図 大古備津彦墓 平面図および断面図 (1/400)